ภาคผนวก ง
เอกสารประชาสัมพันธ์โครงการ/แบบสำรวจความคิดเห็น และผลการสำรวจความคิดเห็น

ภาคผนวก ง-1

เอกสารประชาสัมพันธ์โครงการ

เอกสารประชาสัมพันธ์โครงการ ครั้งที่ 1

เอกสารประชาสัมพันธ์ ครั้งที่ 1

โครงการทำเหมืองชนิดแร่หินอุตสาหกรรมชนิดหินปูนเพื่ออุตสาหกรรมก่อสร้าง

คำขอประทานบัตรที่ 2/2564 ของบริษัท บ่อทองศิลา จำกัด

ตั้งอยู่ที่ หมู่ที่ 9 ตำบลบ่อทอง อำเภอทองแสนขัน จังหวัดอุตรดิตถ์

1. ขอบเขตการศึกษา

การศึกษาและจัดทำรายงานการประเมินผลกระทบสิ่งแวดล้อมโครงการทำเหมืองชนิดแร่หินอุตสาหกรรมชนิดหินปูนเพื่ออุตสาหกรรมก่อสร้าง คำขอประทานบัตรที่ 2/2564 ของบริษัท บ่อทองศิลา จำกัดตั้งอยู่ที่ ตำบลบ่อทอง อำเภอทองแสนขัน จังหวัดอุตรดิตถ์ **(รูปที่ 1)** ตามแนวทางการจัดทำรายงานการประเมินผลกระทบสิ่งแวดล้อม เรื่อง กำหนดโครงการ กิจการ หรือการดำเนินการ ซึ่งต้องจัดทำรายงานการประเมินผลกระทบสิ่งแวดล้อม และหลักเกณฑ์ วิธีการ และเงื่อนไขในการจัดทำรายงานการประเมินผลกระทบสิ่งแวดล้อม ลงวันที่ 19 พฤศจิกายน 2561 ประกอบด้วย ข้อมูลจากรายละเอียดโครงการ ข้อมูลสภาพแวดล้อมปัจจุบัน การประเมินผลกระทบสิ่งแวดล้อม มาตรการป้องกันและแก้ไขผลกระทบสิ่งแวดล้อม และมาตรการติดตามตรวจสอบผลกระทบสิ่งแวดล้อม โดยมุ่งเน้นศึกษาเฉพาะปัจจัยที่จะเกิดขึ้นเนื่องจากกิจกรรมของโครงการทั้งผลกระทบทางตรงและทางอ้อม โดยทำการศึกษา ในรัศมี 3 กม. และพื้นที่ที่สัมพันธ์กับผลกระทบสิ่งแวดล้อม

การขออนุญาตประทานบัตรเพื่อการทำเหมืองแร่ของโครงการนี้จะต้องปฏิบัติตามประกาศกระทรวงทรัพยากรธรรมชาติและสิ่งแวดล้อม เรื่อง กำหนดโครงการ กิจการ หรือการดำเนินการ ซึ่งต้องจัดทำรายงานการประเมินผลกระทบสิ่งแวดล้อมและหลักเกณฑ์ วิธีการ และเงื่อนไขในการจัดทำรายงานการประเมินผลกระทบสิ่งแวดล้อม โดยกำหนดให้การทำเหมืองตามกฎหมายว่าด้วยแร่ประเภทโครงการเหมืองแร่ที่มีการใช้วัตถุระเบิดจำเป็นต้องศึกษาและจัดทำรายงานการประเมินผลกระทบสิ่งแวดล้อม เสนอต่อสำนักงานนโยบายและแผนทรัพยากรธรรมชาติและสิ่งแวดล้อม (สผ.) เพื่อให้คณะกรรมการผู้ชำนาญการพิจารณารายงานการวิเคราะห์ผลกระทบสิ่งแวดล้อม โครงการเหมืองแร่ พิจารณาให้ความเห็นชอบ

2. วัตถุประสงค์ของโครงการ

1) เพื่อศึกษาและรวบรวมข้อมูลรายละเอียดโครงการ

2) เพื่อศึกษาวิเคราะห์สถานภาพทรัพยากรสิ่งแวดล้อมในพื้นที่บริเวณโครงการและบริเวณใกล้เคียงโดยรอบที่อาจจะได้รับผลกระทบจากการดำเนินโครงการทั้งในทางตรงและทางอ้อม

3) เพื่อประเมินผลกระทบจากการดำเนินโครงการต่อทรัพยากรสิ่งแวดล้อมปัจจุบัน

4) เพื่อเสนอมาตรการป้องกันและแก้ไขผลกระทบสิ่งแวดล้อม พร้อมทั้งเสนอมาตรการติดตามตรวจสอบผลกระทบสิ่งแวดล้อม

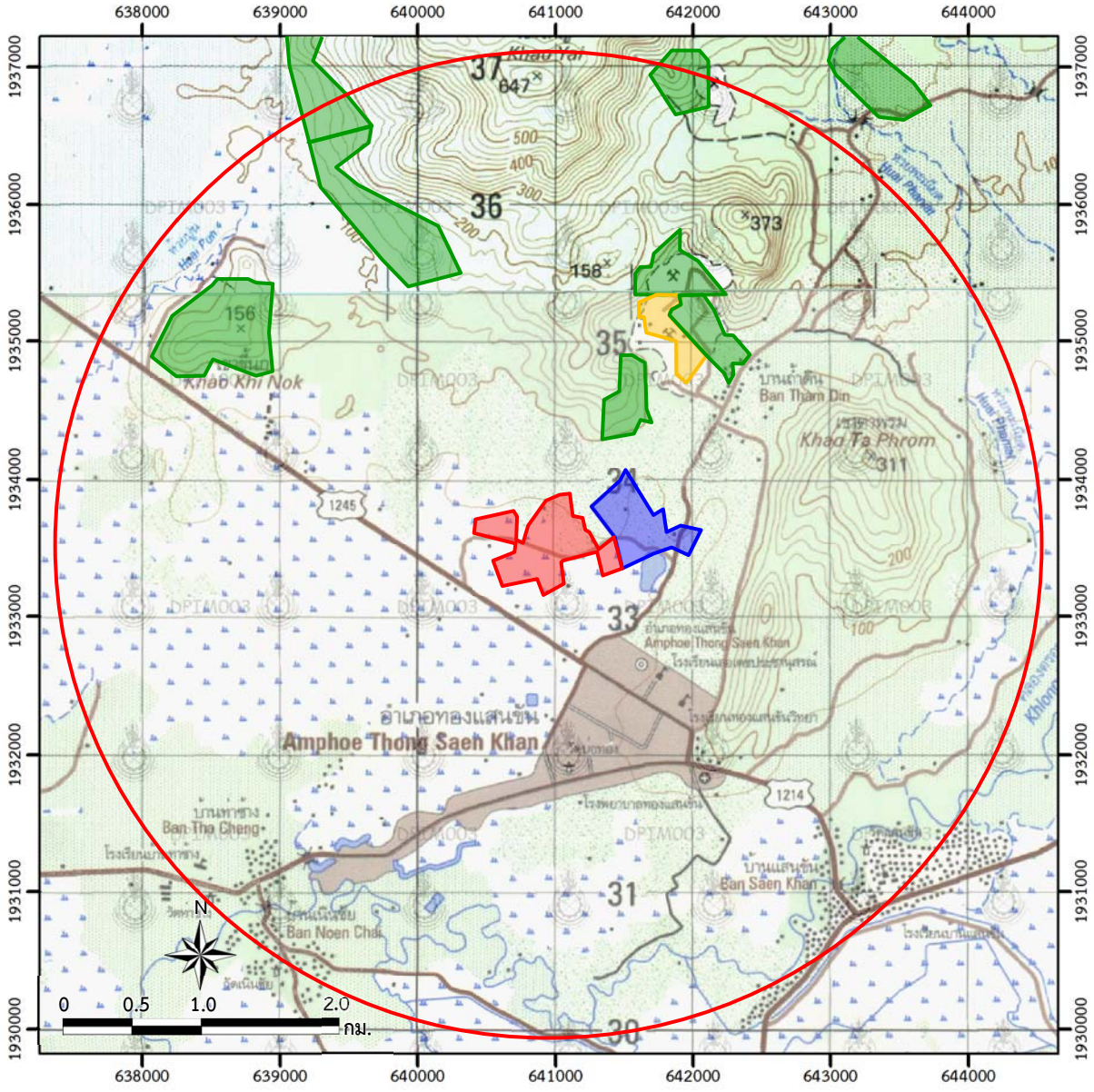

สัญลักษณ์ :

- พื้นที่โครงการ (คำขอประทานบัตรที่ 2/2564 หมายเลขหลักหมายเขตเหมืองแร่ที่ 33727)
- คำขอใบอนุญาตจัดตั้งสถานที่ทิ้งหรือเก็บมูลดินทรายนอกเขตประทานบัตร
- ประทานบัตรข้างเคียง (ประทานบัตรที่ 22345/15501 ของบจก. ยู.ดี.มาร์เบิล)
- คำขอประทานบัตรข้างเคียง
- รัศมี 3 กม.



ที่มา : *ข้อมูลสารสนเทศภูมิศาสตร์ของกรมอุตสาหกรรมพื้นฐานและการเหมืองแร่ (www.dpim.go.th, 2565)*

รูปที่ 1	ตำแหน่งที่ตั้งโครงการและขอบเขตการศึกษา

3. รายละเอียดที่ตั้งโครงการ

คำขอประทานบัตรที่ 2/2564 หมายเลขหลักหมายเขตเหมืองแร่ที่ 33727 ของบริษัท บ่อทองศิลา จำกัด อยู่ใน หมู่ที่ 9 ตำบลบ่อทอง อำเภอทองแสนขัน จังหวัดอุตรดิตถ์ ดังปรากฏบนแผนที่ภูมิประเทศของกรมแผนที่ทหาร มาตราส่วน 1 : 50,000 ลำดับชุด L 7018 ระวาง 5043 I , และ5044 II (บ้านแสนขันและบ้านหาดงิ้ว) อยู่ระหว่างค่าพิกัดฉากสากลในแนวนอน 1,933,150 - 1,933,900 เมตรเหนือ และแนวตั้ง 640,450 – 641,500 ม. คำขอประทานบัตรที่ 2/2564 อยู่ในเขตที่ดินกรรมสิทธิ์ประเภท น.ส. 3 และ น.ส. 3 ก. จำนวน 17 แปลง เนื้อที่ 220-1-78 ไร่ ทับทางสาธารณะและลำเหมือง เนื้อที่ 1-3-03 ไร่ รวมเนื้อที่ทั้งหมด 222-0-81 ไร่ ได้รับการจดทะเบียนรับคำขอฯจากสำนักงานอุตสาหกรรมจังหวัดอุตรดิตถ์ เมื่อวันที่ 16 กันยายน พ.ศ. 2564 คำขอประทานบัตรแปลงนี้ จัดอยู่ในเขตจำแนกชั้นลุ่มน้ำชั้นที่ 5 เต็มทั้งแปลง

การทำเหมืองได้ออกแบบทำเหมืองแบบขั้นบันได จะเริ่มต้นทำเหมืองโดยการพัฒนาหน้าเหมืองบริเวณตอนเหนือของพื้นที่ร่วมฯ เพราะมุ่งหวังจะผลิตหินปูนฯ โดยลดระดับลงมาทีละชั้นๆ ละ 10 ม. โดยมีความกว้างหน้าเหมืองไม่น้อยกว่า 10 ม. และความสูง 10 ม. การพัฒนาหน้าเหมืองเป็นไปตามแผนผังกำหนด

4. ลักษณะผลกระทบที่จะได้รับจากการเปิดโครงการ การทำเหมืองเพื่อผลิตแร่ของโครงการจะส่งผลกระทบดังนี้

1) ด้านบวก หากพิจารณาเฉพาะผลกระทบทางตรงจะพบว่ามีผลต่อเศรษฐกิจในรูปของการจ่ายเงินจากโครงการเพื่อเป็นค่าใช้จ่ายในการดำเนินงาน เช่น ค่าวัสดุที่ใช้ในการทำเหมือง ค่าน้ำมัน ค่าจ้างแรงงาน เป็นต้น และมีการแบ่งผลประโยชน์ให้กับรัฐและท้องถิ่นในรูปของค่าภาคหลวง แร่หินอุตสาหกรรมชนิดหินปูนเพื่ออุตสาหกรรมก่อสร้างสามารถนำไปใช้ประโยชน์ เช่น การก่อสร้างถนน สะพาน เขื่อน ท่อระบายน้ำและอาคารโรงงานต่าง ๆ เป็นต้น นอกจากนี้จะส่งผลให้มีการสร้างอาชีพให้กับราษฎรบริเวณโดยรอบโครงการ ไม่ต้องย้ายถิ่นฐานเข้าเมืองหลวงเพื่อหางานทำและทำให้ท้องถิ่นและภาครัฐได้ค่าภาคหลวงแร่นำไปพัฒนาประเทศต่อไป

2) ด้านลบ จะส่งผลให้คุณภาพสิ่งแวดล้อมบริเวณพื้นที่โครงการและใกล้เคียงเปลี่ยนแปลงไป เช่น อาจจะทำให้เกิดปัญหาคุณภาพอากาศ ส่วนผลกระทบต่อชุมชนอาจจะมีปัญหาจากฝุ่นละออง ปัญหาจากเสียงและความสั่นสะเทือน ซึ่งในการศึกษาเมื่อพบว่าจะมีผลกระทบเกิดขึ้น จะต้องมีการเสนอมาตรการป้องกันและแก้ไขผลกระทบสิ่งแวดล้อมรวมทั้งมีการติดตามตรวจสอบผลกระทบสิ่งแวดล้อมที่อาจจะเกิดขึ้น เพื่อให้โครงการนำไปปฏิบัติตามภายหลังจากได้รับอนุญาตแล้ว

5. ผลประโยชน์ต่อชุมชนในท้องถิ่นและการจัดตั้งกองทุน

1) ในกรณีที่มีการจ้างงาน จะพิจารณาจากแรงงานในท้องถิ่นเป็นหลัก

ค่าภาคหลวงแร่ตามประกาศของกรมอุตสาหกรรมพื้นฐานและการเหมืองแร่ จะต้องจัดสรรให้องค์กรปกครองส่วนท้องถิ่นร้อยละ 60 รายละเอียดดังนี้

- องค์การบริหารส่วนตำบลบ่อทอง	ร้อยละ 20
- องค์การบริหารส่วนตำบล และเทศบาลอื่นในจังหวัดอุตรดิตถ์	ร้อยละ 10
- องค์การบริหารส่วนตำบล และเทศบาลอื่นๆ ทั่วประเทศ	ร้อยละ 10

- องค์การบริหารส่วนจังหวัดอุตรดิตถ์ ร้อยละ 20

และร้อยละ 40 จะตกเป็นของรัฐบาล ใช้ในการพัฒนาประเทศ

2) โครงการจะให้ความร่วมมือกับกิจกรรมทางสังคม เช่น การบริจาควัสดุอุปกรณ์แก่หน่วยงานต่างๆ และการทำนุบำรุงศาสนา เป็นต้น

3) การจัดตั้งกองทุนที่เกิดขึ้น การดำเนินงานตามมาตรการฯ ในช่วงต่อไปกำหนดให้มีกองทุนที่เกี่ยวข้องกับชุมชนทั้งสิ้น 2 กองทุน ได้แก่ กองทุนเฝ้าระวังสุขภาพ และกองทุนพัฒนาหมู่บ้านรอบพื้นที่เหมืองแร่ ก่อให้เกิดการพัฒนาชุมชนและพื้นที่ใกล้เคียง ดังนี้

1. กองทุนพัฒนาหมู่บ้านรอบพื้นที่เหมืองแร่ เพื่อเป็นงบประมาณในการดำเนินโครงการพัฒนาคุณภาพชีวิตของประชาชนในชุมชนโดยรอบพื้นที่เหมืองแร่ให้นำเงินเข้ากองทุนในเดือนแรกหลังจากได้รับอนุญาตประทานบัตรหรือการต่ออายุประทานบัตร ตามวงเงินขั้นต่ำที่กำหนดไว้ 500,000 บาท ในช่วงปีที่สองจนถึงสิ้นอายุประทานบัตร ให้นำเงินเข้ากองทุนในช่วงเดือนมกราคมของทุกปี กำหนดจากสัดส่วน 1 บาท/ตัน โดยต้องไม่ต่ำกว่า 500,000 บาท/ปี

2. การกองทุนเฝ้าระวังสุขภาพ เพื่อเป็นงบประมาณในการเฝ้าระวังหรือตรวจสุขภาพที่เกี่ยวข้องจากกิจกรรมการทำเหมืองสำหรับประชาชนที่อาศัยอยู่โดยรอบพื้นที่เหมืองแร่ ให้นำเงินเข้ากองทุนในเดือนแรกหลังจากได้รับอนุญาตประทานบัตรหรือการต่ออายุประทานบัตร ตามวงเงินขั้นต่ำที่กำหนดไว้ 200,000 บาท ในช่วงปีที่สองจนถึงสิ้นอายุประทานบัตร ให้นำเงินเข้ากองทุนในช่วงเดือนมกราคมของทุกปี กำหนดจากสัดส่วน 0.5 บาท/ตัน โดยต้องไม่ต่ำกว่า 200,000 บาท/ปี

นอกจากนี้ทางโครงการจะต้องจัดตั้งกองทุนฟื้นฟูพื้นที่ที่ผ่านการทำเหมือง กำหนดงบประมานตามที่กรมอุตสาหกรรมพื้นฐานและการเหมืองแร่ กำหนดไว้ในอัตรา 34,000 บาท/ไร่ ผู้ถือประทานบัตรจะต้องวางหลักประกันการฟื้นฟูสภาพพื้นที่การทำเหมือง และเยียวยาผู้ได้รับผลกระทบจากการทำเหมืองแร่ตามประกาศคณะกรรมการแร่ เรื่อง การวางหลักประกันการฟื้นฟูสภาพพื้นที่การทำเหมืองและการเยียวยาผู้ได้รับผลกระทบจากการทำเหมือง พ.ศ. 2562 หรือที่มีการปรับปรุงแก้ไขเพิ่มเติมภายหลัง

6. การศึกษาทรัพยากรสิ่งแวดล้อมปัจจุบัน

1) ประเด็นหลักด้านสิ่งแวดล้อมที่ดำเนินการรวบรวม ได้แก่

ทรัพยากรสิ่งแวดล้อมกายภาพ	ทรัพยากรชีวภาพ	คุณค่าการใช้ประโยชน์ของมนุษย์	คุณค่าต่อคุณภาพชีวิต
- ลักษณะภูมิประเทศ - ลักษณะภูมิอากาศ - คุณภาพอากาศ - ระดับเสียง - ความสั่นสะเทือน - อุทกวิทยาและคุณภาพน้ำผิวดิน - อุทกธรณีและคุณภาพน้ำใต้ดิน - ทรัพยากรดิน ดินถล่ม หลุมยุบ และแผ่นดินไหว	- ทรัพยากรป่าไม้ - ทรัพยากรสัตว์ป่า - นิเวศวิทยาทางน้ำ	- การคมนาคม - การใช้ประโยชน์ที่ดิน - เกษตรกรรม - อุตสาหกรรม - ระบบสาธารณูปโภคและสาธารณูปการ	- สภาพเศรษฐกิจ สังคม และการมีส่วนร่วมของประชาชน - สาธารณสุข - อาชีวอนามัยและความปลอดภัย - สุนทรียภาพ/ทัศนียภาพ และแหล่งท่องเที่ยว - โบราณคดี โบราณสถาน สิ่งที่มีคุณค่าทางประวัติศาสตร์ และศาสนสถาน

7. การศึกษาเศรษฐกิจ-สังคมและการมีส่วนร่วมของประชาชน

7.1 แนวทางการศึกษาด้านเศรษฐกิจ-สังคมและดำเนินงานการมีส่วนร่วมของประชาชน

การศึกษาด้านเศรษฐกิจ-สังคม จะทำการรวบรวมข้อมูลจากแหล่งข้อมูลทุติยภูมิจากหน่วยงานราชการที่เกี่ยวข้องทั้งในระดับจังหวัด และระดับอำเภอ เช่น สำนักงานอุตสาหกรรมจังหวัดอุตรดิตถ์ และองค์การบริหารส่วนตำบลป่าแงะ เป็นต้น นอกจากนี้จะทำการเก็บข้อมูลปฐมภูมิโดยการสำรวจข้อมูลด้านเศรษฐกิจ-สังคมของชุมชนในพื้นที่ศึกษาในรัศมี 3 กม. **(รูปที่ 1)** จากประชาชนและผู้นำชุมชนเพื่อนำข้อมูลที่ได้ไปใช้ในการประเมินผลกระทบจากการดำเนินโครงการต่อไป

การมีส่วนร่วมของประชาชน ดำเนินการตามแนวทางการมีส่วนร่วมของประชาชนและการประเมินผลกระทบสิ่งแวดล้อมทางสังคมของ สผ. โดยกำหนดให้เจ้าของโครงการจะต้องดำเนินการตามกระบวนการรับฟังความคิดเห็นของประชาชนอย่างน้อย 2 ครั้ง ดังนี้

ครั้งแรก ในระหว่างเริ่มต้นโครงการ โดยรับฟังความคิดเห็นต่อร่างข้อเสนอโครงการและขอบเขตการศึกษา ซึ่งวิธีการสัมภาษณ์โดยใช้แบบสอบถาม

ครั้งที่สอง ในระหว่างการจัดเตรียมจัดทำร่างรายงานและมาตรการป้องกันและแก้ไขผลกระทบสิ่งแวดล้อม ในการดำเนินงาน จะต้องจัดทำแผนการดำเนินงานด้านการมีส่วนร่วมของประชาชน ส่งให้สำนักงานนโยบายและแผนทรัพยากรธรรมชาติและสิ่งแวดล้อม พิจารณาก่อนเริ่มดำเนินการอย่างน้อย 1 เดือน

7.2 การจำแนกผู้มีส่วนได้เสีย (Stakeholders)

การจำแนกผู้มีส่วนได้เสีย ตามแนวทางการมีส่วนร่วมของประชาชนและการประเมินผลกระทบสิ่งแวดล้อมทางสังคมในกระบวนการวิเคราะห์ผลกระทบสิ่งแวดล้อม ปี พ.ศ.2562 ของ สผ. ได้ทำการวิเคราะห์และจำแนกผู้มีส่วนได้เสียออกเป็น 7 กลุ่ม โดยการวิเคราะห์ผู้มีส่วนได้เสีย (Stakeholder Analysis) ถือว่าเป็นเครื่องมือที่สำคัญของแนวทางการมีส่วนร่วมของประชาชนและการประเมินผลกระทบด้านสังคมในกระบวนการ

ประเมินผลกระทบสิ่งแวดล้อม ทั้งนี้เพื่อให้มีการจัดการปัญหา พัฒนาปรับปรุงระบบ และวางแผนการจัดการสิ่งแวดล้อม รวมถึงการประเมินผลกระทบทางสังคมจากโครงการได้อย่างถูกต้องและเหมาะสม จากการวิเคราะห์กลุ่มผู้มีส่วนได้เสียจากการดำเนินโครงการตามแนวทางของ สผ. แสดงดังนี้

กลุ่มผู้มีส่วนได้เสียตามแนวทางของ สผ.	กลุ่มผู้มีส่วนได้เสียจากการดำเนินโครงการ
กลุ่มที่ 1 : ผู้รับผลกระทบ - กลุ่มผู้เสียประโยชน์ - กลุ่มได้รับประโยชน์	ผู้นำชุมชน ผู้นำพื้นที่อ่อนไหว และประชาชนในรัศมี 3 กม.
กลุ่มที่ 2 : หน่วยงานที่รับผิดชอบจัดทำรายงานการประเมินผลกระทบสิ่งแวดล้อม - เจ้าของโครงการ - นิติบุคคลที่มีสิทธิ์จัดทำรายงานการประเมินผลกระทบสิ่งแวดล้อม	-เจ้าของโครงการ : บริษัท บ่อทองศิลา จำกัดนิติ -บุคคลที่มีสิทธิ์จัดทำรายงานการประเมินผลกระทบสิ่งแวดล้อม : บริษัท เอ บี อี เอ็น เอ็นจิเนียริง คอนซัลแตนท์ จำกัด
กลุ่มที่ 3 : หน่วยงานที่ทำหน้าที่พิจารณารายงานการประเมินผลกระทบสิ่งแวดล้อม	-หน่วยงานที่ทำหน้าที่พิจารณารายงานการประเมินผลกระทบสิ่งแวดล้อม : สำนักงานนโยบายและแผน

กลุ่มผู้มีส่วนได้เสียตามแนวทางของ สผ.	กลุ่มผู้มีส่วนได้เสียจากการดำเนินโครงการ
- หน่วยงานที่ทำหน้าที่พิจารณารายงานการประเมินผลกระทบสิ่งแวดล้อม - หน่วยงานที่ทำหน้าที่ตัดสินใจอนุมัติโครงการ	ทรัพยากรธรรมชาติและสิ่งแวดล้อม (สผ.) -หน่วยงานที่ทำหน้าที่ตัดสินใจอนุมัติโครงการ : กรมอุตสาหกรรมพื้นฐานและการเหมืองแร่ (กพร.)
กลุ่มที่ 4 : หน่วยราชการในระดับต่างๆ หน่วยงานราชการในส่วนกลาง ส่วนภูมิภาค และท้องถิ่นที่เกี่ยวข้อง	**ระดับจังหวัด :** 1. สำนักงานอุตสาหกรรมจังหวัดอุตรดิตถ์ 2. สำนักงานทรัพยากรธรรมชาติและสิ่งแวดล้อมจังหวัดอุตรดิตถ์ 3. ประชาสัมพันธ์จังหวัดอุตรดิตถ์ **ระดับอำเภอ :** 1. สำนักงานพัฒนาการอำเภอทองแสนขัน 2. สำนักงานเกษตรอำเภอทองแสนขัน 3. สำนักงานสาธารณสุขอำเภอทองแสนขัน **ระดับตำบล :** องค์การบริหารส่วนตำบลบ่อทอง
กลุ่มที่ 5 : องค์การเอกชนด้านสิ่งแวดล้อม องค์กรพัฒนาเอกชน สถาบันการศึกษาภายในท้องถิ่นและในระดับอุดมศึกษา และนักวิชาการอิสระ	1.อาสาสมัครพิทักษ์ทรัพยากรธรรมชาติและสิ่งแวดล้อมหมู่บ้านจังหวัดอุตรดิตถ์ 2. เครือข่ายอุตสาหกรรมรักษ์สิ่งแวดล้อมจังหวัดอุตรดิตถ์ มูลนิธิโลกยั่งยืน
กลุ่มที่ 6 : สื่อมวลชน	- สถานีวิทยุกระจายเสียงแห่งประเทศไทยจังหวัดจังหวัดอุตรดิตถ์ - หนังสือพิมพ์ทันข่าว
กลุ่มที่ 7 : ประชาชนทั่วไป ประชาชนที่มีความต้องการและสนใจในโครงการ	ผู้ที่สนใจเข้าร่วมสังเกตการณ์ในการประชุมที่รับทราบข้อมูลจากการประชาสัมพันธ์ผ่านผู้นำชุมชน สื่อมวลชน และการเผยแพร่เอกสารประชาสัมพันธ์ในหน่วยงานราชการ

ที่มา: *ดัดแปลงจากสำนักงานนโยบายและแผนทรัพยากรธรรมชาติและสิ่งแวดล้อม (2562)*

7.3 การกำหนดจำนวนกลุ่มตัวอย่าง

ที่ปรึกษาจะสุ่มสอบถามทัศนคติผู้นำชุมชนและหัวหน้าครัวเรือนในชุมชนที่อยู่ใกล้กับพื้นที่โครงการ รวมทั้งชุมชนที่อยู่ในรัศมี 3 กม. โดยมีหลักเกณฑ์ในการกำหนดขนาดตัวอย่างดังนี้

- **ผู้ครอบครองที่ดินในพื้นที่โครงการ** ทำการสำรวจทั้งหมด (100%)
- **ประชากรในรัศมี 0.5 กม.** ทำการสำรวจทั้งหมด (100%)
- **ประชากรในรัศมีมากกว่า 0.5-3 กม.** ทำการสำรวจโดยการสุ่มตัวอย่าง จำนวนตัวอย่างที่คำนวณตามวิธีของทาโร่ ยามาเน่ (Taro Yemane, 1973)

8. การประเมินผลกระทบสิ่งแวดล้อม

ที่ปรึกษาจะใช้ข้อมูลส่วนของรายละเอียดโครงการและข้อมูลทรัพยากรสิ่งแวดล้อมปัจจุบัน เพื่อประเมินผลกระทบสิ่งแวดล้อมจากกิจกรรมโครงการ การประเมินผลกระทบจึงพิจารณาเป็น 2 ช่วงเวลา ได้แก่

(1) ผลกระทบสิ่งแวดล้อมในช่วงที่ผ่านมา

(2) ผลกระทบสิ่งแวดล้อมในช่วงต่อไป

9. มาตรการป้องกันและแก้ไขผลกระทบสิ่งแวดล้อม

(1) จากผลการประเมินผลกระทบสิ่งแวดล้อม ทำให้ทราบถึงระดับความรุนแรง ขอบเขตของผลกระทบของทรัพยากรสิ่งแวดล้อมในประเด็นต่างๆ หากพบว่าผลกระทบที่อาจจะเกิดขึ้นมีระดับความรุนแรงหรือมีความสำคัญหากไม่มีการดำเนินการควบคุมหรือป้องกันอาจจะก่อให้เกิดผลกระทบในระดับที่รุนแรงต่อสิ่งแวดล้อมได้นั้น คณะผู้ทำการศึกษาจะเสนอมาตรการป้องกัน แก้ไข และลดผลกระทบที่เหมาะสมในแต่ละประเด็น โดยคำนึงถึงความเหมาะสมทางด้านเทคนิค สภาพพื้นที่โครงการ และมาตรฐานต่างๆ

(2) ในการเสนอมาตรการลดผลกระทบนี้ ระบุรายละเอียดของวิธีการดำเนินงาน สถานที่ ระยะเวลา และค่าใช้จ่ายโดยประมาณประกอบ

10. มาตรการติดตามตรวจสอบผลกระทบสิ่งแวดล้อม

ที่ปรึกษาจะนำเสนอมาตรการติดตามตรวจสอบผลกระทบสิ่งแวดล้อมที่เกี่ยวข้องกับโครงการ เพื่อเป็นการยืนยันความถูกต้องของการประเมินผลกระทบสิ่งแวดล้อมที่ได้ดำเนินไป โดยจะเสนอแผนการติดตามตรวจสอบประกอบด้วย

(1) ดัชนีคุณภาพสิ่งแวดล้อม

(2) จุดเก็บตัวอย่าง

(3) วิธีการเก็บและการวิเคราะห์ตัวอย่าง

(4) ความถี่ในการเก็บตัวอย่างและการตรวจวัด

11. ขั้นตอนการจัดทำรายงาน EIA

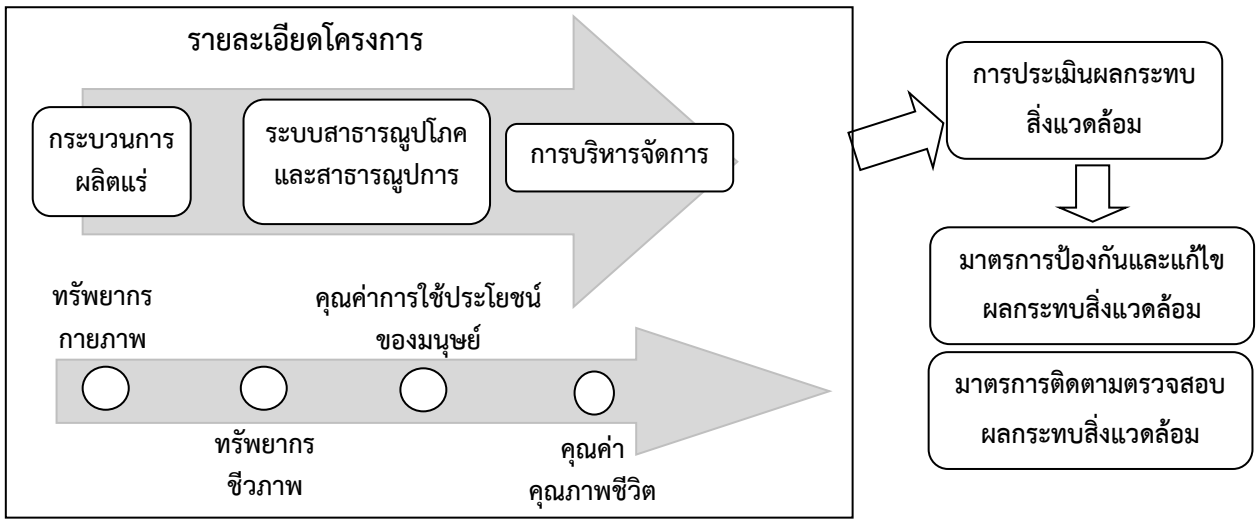

12. ขั้นตอนการศึกษาการมีส่วนร่วม

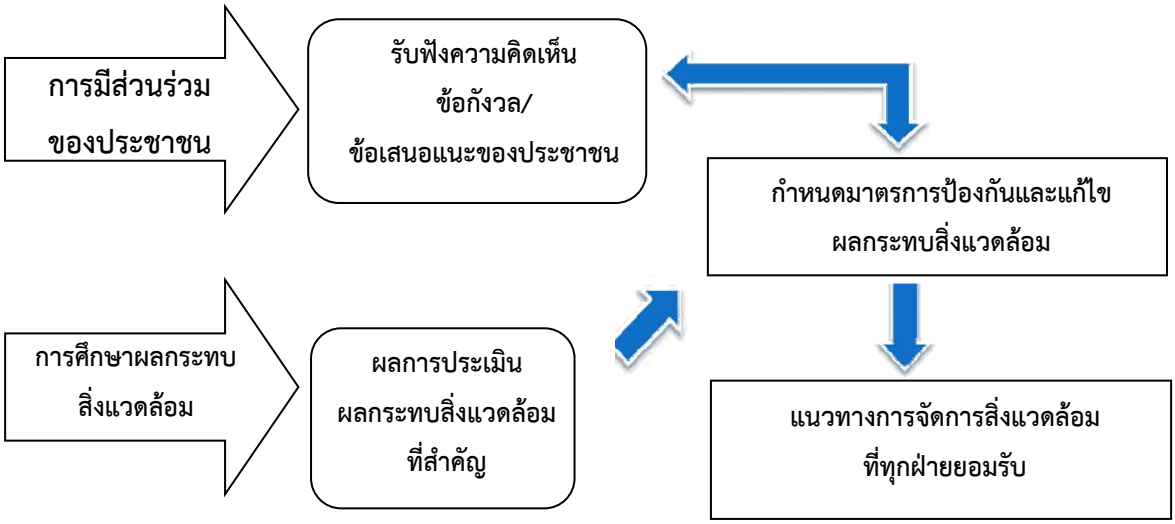

สอบถามข้อมูลเพิ่มเติม

บริษัทที่ปรึกษา : บริษัท เอ บี อี เอ็น เอ็นจิเนียริง คอนซัลแตนท์ จำกัด
เลขที่ 14/21-22 หมู่ที่ 15 โครงการคาสเคด บางนา ตำบลบางแก้ว อำเภอบางพลี
จังหวัดสมุทรปราการ 10540
โทรศัพท์ : 0-2138-3658-59 **โทรสาร** : 0-2138-3659
E-mail : abenengineering@gmail.com
เจ้าของโครงการ : ของบริษัท บ่อทองศิลา จำกัด

เอกสารประชาสัมพันธ์โครงการ ครั้งที่ 2

เอกสารประชาสัมพันธ์ ครั้งที่ 2

โครงการทำเหมืองชนิดแร่หินอุตสาหกรรมชนิดหินปูนเพื่ออุตสาหกรรมก่อสร้าง
คำขอประทานบัตรที่ 2/2564 ของบริษัท บ่อทองศิลา จำกัด
ตั้งอยู่ที่ หมู่ที่ 9 ตำบลบ่อทอง อำเภอทองแสนขัน จังหวัดอุตรดิตถ์

1. รายละเอียดที่ตั้งโครงการ

คำขอประทานบัตรที่ 2/2564 หมายเลขหลักหมายเขตเหมืองแร่ที่ 33727 ชนิดแร่หินอุตสาหกรรมชนิดหินปูน (เพื่ออุตสาหกรรมก่อสร้าง) ของ บริษัท บ่อทองศิลา จำกัด อยู่ในเขตท้องที่หมู่ที่ 9 ตำบลบ่อทอง อำเภอทองแสนขัน จังหวัดอุตรดิตถ์ มีพื้นที่ครอบคลุมเนื้อที่ ทั้งหมด 222 ไร่ 0 งาน 81 ตารางวา สืบเนื่องจากปริมาณสำรองแร่ในพื้นที่โครงการมีปริมาณคุ้มค่าเชิงเศรษฐกิจในการทำเหมืองจึงได้มีการยื่นขอประทานบัตรจำนวน 30 ปี เพื่อให้เกิดการพัฒนาเป็นเหมืองแร่เพื่อนำหินปูนมาใช้ประโยชน์ และเกิดการพัฒนาด้านเศรษฐกิจที่เกี่ยวเนื่องต่อไปทั้งนี้ในการทำเหมืองมีการปรับ Slope ของบ่อเหมืองให้มีความชันรวมไม่เกิน 60 องศาซึ่งยังคงมีความปลอดภัยในการทำเหมืองตามรายงานผลการศึกษา Slope Stability เพื่อให้สามารถผลิตหินปูนในระดับลึกได้ เพื่อให้มีปริมาณเพียงพอต่อการผลิตในระยะ 30 ปี แหล่งแร่ชนิดหินอุตสาหกรรมชนิดหินปูน (เพื่ออุตสาหกรรมก่อสร้าง)ในพื้นที่โครงการ สามารถคำนวณปริมาณสำรองทางธรณีวิทยาได้ประมาณ 62,344,700 เมตริกตัน และสามารถคำนวณปริมาณสำรองที่สามารถทำเหมืองได้ประมาณ 19,519,600 เมตริกตัน โดยมีมูลค่าแร่รวมประมาณ 3,513.53 ล้านบาท ซึ่งรัฐบาลจะได้ค่าภาคหลวงแร่ประมาณ 140.54 ล้านบาท ซึ่งจากปริมาณแร่สำรองและมูลค่าแร่ดังกล่าวเหมาะสมที่จะขอประทานบัตรเป็นเวลา 30 ปี สำหรับการทำเหมืองจะนำดินบางส่วนมาทิ้งยังที่ทิ้งดินนอกบ่อเหมืองในพื้นที่คำขอใบอนุญาตจัดตั้งสถานที่ทิ้งหรือเก็บดินมูลทรายนอกเขตประทานบัตรที่ 1/2564 ซึ่งอยู่ติดเขตคำขอประทานบัตรทางด้านทิศตะวันออกมีพื้นที่ครอบคลุมเนื้อที่ 149 ไร่ 2 งาน 25 ตารางวา

2. การออกแบบการทำเหมือง

แผนการทำเหมืองตามคำขอประทานบัตรจำนวน 30 ปี มีแผนการผลิตแร่ต่อปี เฉลี่ย 650,700 เมตริกตัน จากผลการคำนวณปริมาณสำรองแหล่งแร่พบว่ามีปริมาณสำรองแหล่งแร่ตามคำขอประทานบัตรรวม ประมาณ 19,519,600 เมตริกตัน โดยได้ทำการออกแบบขอบเขตสุดท้ายบ่อเหมือง และได้วางแผนดำเนินการทำเหมืองในปีที่ 1 จนถึงปีที่ 30 เป็นระยะเวลาทั้งสิ้น 30 ปี การทำเหมืองในส่วนที่จะมีการเปิดหน้าเหมืองตามแผนผังโครงการทำเหมืองจะ เป็นการทำเหมืองแบบขั้นบันไดมีความสูงไม่เกิน 10 เมตรและมีความกว้างไม่น้อยกว่า 5 เมตรโดยควบคุมความลาดชันสุดท้ายไม่เกิน 60 องศา (Bank Slope ไม่เกิน 79 องศา) เพื่อให้สามารถผลิตหินปูนในระดับลึกได้ซึ่งบ่อเหมืองยังคงมีความปลอดภัย

3. การศึกษาคุณภาพสิ่งแวดล้อมบริเวณพื้นที่ศึกษา

3.1 คุณภาพอากาศ

การศึกษาคุณภาพอากาศบริเวณพื้นที่โครงการและใกล้เคียง ที่ปรึกษาได้กำหนดจุดตรวจวัดคุณภาพอากาศ โดยพิจารณาเลือกดัชนีคุณภาพอากาศที่สอดคล้องกับลักษณะกิจกรรมการทำเหมืองแร่ที่จะเกิดขึ้นในอนาคต โดยทำการตรวจวัดปริมาณฝุ่นละอองแขวนลอยรวม (TSP) และฝุ่นละอองขนาดเล็กกว่า 10 ไมครอน (PM-10) โดยใช้ High Volume Air Sampler ดำเนินการตรวจวัด 3 วันต่อเนื่อง

การตรวจวัดคุณภาพอากาศระหว่างวันที่ 1-4 มีนาคม 2565 จำนวน 3 สถานี ได้แก่ บ้านราษฎรใกล้เคียงโครงการด้านทิศตะวันออก (หมู่ที่ 9 บ้านบ่อทอง) โรงเรียนเลอเดชประชานุสรณ์ และโรงโม่หินของบริษัท บ่อทองเขาศิลา จำกัด ในรูปปริมาณฝุ่นละอองแขวนลอยรวม (TSP) มีค่าอยู่ในช่วง 0.076-0.232 มก./ลบ.ม. และฝุ่นละอองขนาดเล็กกว่า 10 ไมครอน (PM-10) มีค่าอยู่ในช่วง 0.055-0.099 มก./ลบ.ม. เมื่อนำไปเปรียบเทียบกับค่ามาตรฐานตามประกาศคณะกรรมการสิ่งแวดล้อมแห่งชาติ ฉบับที่ 24 (พ.ศ.2547) เรื่อง กำหนดมาตรฐานคุณภาพอากาศในบรรยากาศโดยทั่วไป พบว่ามีค่าอยู่ในเกณฑ์มาตรฐานที่กำหนดไว้

3.2 เสียง

การศึกษาระดับเสียงบริเวณพื้นที่ศึกษาที่คาดว่าจะได้รับผลกระทบจากโครงการ ที่ปรึกษาได้ทำการตรวจวัดระดับเสียงปัจจุบัน การตรวจวัดระดับเสียงวันที่ 1-4 มีนาคม 2565 จำนวน 3 สถานี ได้แก่ บ้านราษฎรใกล้เคียงโครงการด้านทิศตะวันออก (หมู่ที่ 9 บ้านบ่อทอง) โรงเรียนเลอเดชประชานุสรณ์ และโรงโม่หินของบริษัท บ่อทองเขาศิลา จำกัด พบว่าระดับเสียง $L_{eq\ 24\ hr}$ มีค่าอยู่ในช่วง 46.5-62.6 เดซิเบล(เอ) และระดับเสียง L_{max} มีค่าอยู่ในช่วง 81.5-101.6 เดซิเบล(เอ) เมื่อนำผลการตรวจวัดมาเปรียบเทียบมาตรฐานตามประกาศกระทรวงทรัพยากรธรรมชาติและสิ่งแวดล้อม เรื่อง กำหนดมาตรฐานควบคุมระดับเสียงและความสั่นสะเทือนจากการทำเหมืองหิน (พ.ศ.2548) ที่กำหนดให้ระดับเสียงเฉลี่ย 24 ชั่วโมง และระดับเสียงสูงสุดไว้ ไม่เกิน 70 และ 115 เดซิเบล(เอ)

3.3 คุณภาพน้ำผิวดิน

จากการเก็บตัวอย่างน้ำผิวดิน ในวันที่ 2 มีนาคม 2565 จำนวน 2 สถานี ได้แก่ บ่อน้ำในพื้นที่โครงการ จุดที่ 1 และบ่อน้ำในพื้นที่โครงการ จุดที่ 2 ผลการตรวจวัดคุณภาพน้ำผิวดิน เมื่อนำมาเปรียบเทียบกับมาตรฐานตามประกาศคณะกรรมการสิ่งแวดล้อมแห่งชาติ ฉบับที่ 8 (พ.ศ.2537) เรื่อง กำหนดมาตรฐานคุณภาพน้ำในแหล่งน้ำผิวดิน พบว่า ความเป็นกรด-ด่าง สารหนู แคดเมียม ตะกั่ว และปรอท มีค่าอยู่ในเกณฑ์มาตรฐาน แต่สำหรับค่าความขุ่น ปริมาณสารแขวนลอย ปริมาณสารทั้งหมดที่ละลายได้ และความกระด้างทั้งหมดยังไม่มีมาตรฐานกำหนด

3.4 คุณภาพน้ำใต้ดิน

จากการเก็บตัวอย่างน้ำใต้ดิน ในวันที่ 2 มีนาคม 2565 จำนวน 1 สถานี คือ รหัสบ่อ mb638 บ่อบาดาลบ้านบ่อทอง เมื่อนำผลการวิเคราะห์ไปเปรียบเทียบกับมาตรฐาน พบว่าผลการวิเคราะห์ทั้งหมดมีค่าอยู่ในเกณฑ์ตามมาตรฐานคุณภาพน้ำบาดาลที่ใช้บริโภคตามประกาศกระทรวงทรัพยากรธรรมชาติและสิ่งแวดล้อม เรื่อง กำหนดหลักเกณฑ์และมาตรการในทางวิชาการ สำหรับการป้องกันด้านสาธารณสุขและการป้องกันในเรื่องสิ่งแวดล้อมเป็นพิษ (พ.ศ.2551)

4. สรุปมาตรการป้องกันและแก้ไขผลกระทบสิ่งแวดล้อม

4.1 คุณภาพอากาศ

1) ปรับปรุงเส้นทางขนส่งแร่ภายในและภายนอกโครงการ และบำรุงรักษาเส้นทางขนส่งแร่ให้อยู่ในสภาพดีอยู่สม่ำเสมอตลอดระยะเวลาปฏิบัติงาน

2) ยานพาหนะ เครื่องจักร และอุปกรณ์ ที่ก่อให้เกิดไอเสียหรือฝุ่นละอองจำเป็นต้องได้รับการตรวจสอบสภาพเครื่องยนต์อย่างสม่ำเสมอตามชนิดของยานพาหนะ เครื่องจักรกล และอุปกรณ์ในการทำเหมือง

3) ให้ดำเนินการฉีดพรมน้ำบริเวณเส้นทางภายในพื้นที่หน้าเหมือง และเส้นทางขนส่งแร่โครงการวันละ 3-4 ครั้ง หรือตามความเหมาะสมของสภาพภูมิอากาศ

4) กำหนดน้ำหนักบรรทุกและความเร็วรถบรรทุกแร่ให้เป็นไปตามราชการกำหนด โดยกำชับให้คนขับรถใช้ความเร็วไม่เกิน 30 กม./ชม. พร้อมทั้งจัดหาผ้าปิดคลุมแร่ให้มิดชิดตลอดเวลา

4.2 เสียง ความสั่นสะเทือนและหินปลิว

1) ติดป้ายเตือนเขตการใช้วัตถุระเบิด พร้อมทั้งระบุเวลาในการระเบิดไว้บริเวณริมเส้นทางขนส่งแร่และจัดให้มีเจ้าหน้าที่ปิดกั้นเส้นทางขณะมีการระเบิด

2) กำหนดระยะเวลาการระเบิดที่แน่นอน คือ วันละ 1 ครั้ง ในช่วงเวลา 16.00-17.00 น.

3) ประกาศช่วงเวลาการระเบิดให้ประชาชนทราบล่วงหน้า เพื่อป้องกันการตื่นตกใจ และเปิดสัญญาณเตือนก่อนและหลังการระเบิดทุกครั้ง

4.3 อุทกวิทยาและคุณภาพน้ำ

1) ตรวจสอบความมั่นคงแข็งแรงของคันทำนบดินอย่างสม่ำเสมอ

2) ให้จัดสร้างคันทำนบดินและคูระบาย โดยรอบพื้นที่โครงการ ให้ดูแลคันทำนบ บ่อดักตะกอนและคูระบายน้ำภายในพื้นที่โครงการ และควบคุมน้ำไหลบ่าจากบริเวณพื้นที่ทำเหมืองไหลลงสู่บ่อดักตะกอนที่กำหนด

4.4 คมนาคม

1) การบรรทุกแร่ทุกครั้งจะต้องทำการปิดคลุมผ้าใบให้มิดชิด รวมทั้งจะต้องปิดฝากระบะข้างและท้ายของรถบรรทุกให้เรียบร้อย ทั้งนี้เพื่อป้องกันการตกหล่นของแร่หรือการฟุ้งกระจายเหมาะสมกับสภาพภูมิอากาศเพื่อไม่ให้มีฝุ่นละอองกระจายมาก

2) รถบรรทุกแร่ของโครงการจะต้องติดป้ายชื่อโครงการ และหมายเลขโทรศัพท์ไว้ที่รถ ให้สามารถมองเห็นได้อย่างชัดเจน

3) ดูแลรักษาสภาพเส้นทางให้อยู่ในสภาพที่ใช้งานได้ดีอยู่เสมอ และในกรณีเกิดชำรุดเสียหายทางโครงการต้องรีบดำเนินการปรับปรุงทันที

4) ทำการตรวจเช็ครถบรรทุกแร่ เช่น ระบบห้ามล้อ ระบบไฟฟ้า การทำงานของเครื่องยนต์ ระบบเกียร์ และอื่นๆ ให้อยู่ในสภาพที่ใช้งานได้ดี และปลอดภัยอยู่เสมอ

5) กำหนดน้ำหนักบรรทุกและความเร็วรถบรรทุกแร่ให้เป็นไปตามราชการกำหนด โดยกำชับให้คนขับรถใช้ความเร็วไม่เกิน 30 กม./ชม. พร้อมทั้งจัดหาผ้าปิดคลุมแร่ให้มิดชิดตลอดเวลา

4.5 เศรษฐกิจ-สังคม

1) หากเกิดความเสียหายจากกิจกรรมการทำเหมืองที่มีต่อบ้านเรือนประชาชนใกล้เคียงโครงการจะต้องเร่งดำเนินการแก้ไขและชดเชยค่าเสียหายตามความเหมาะสมและยุติธรรม

2) ให้จัดตั้งกองทุนฟื้นฟูพื้นที่จากการทำเหมืองแร่ กองทุนเฝ้าระวังสุขภาพ และกองทุนพัฒนาหมู่บ้านรอบพื้นที่เหมืองแร่ชุมชนเพื่อทราบสถานการณ์ผลกระทบจากโครงการต่อชุมชน

3) จัดทำแผนประชาสัมพันธ์ข้อมูลข่าวสารของโครงการ โดยแจ้งผ่านไปยัง กำนัน ในเขตท้องที่ตำบลบ่อทอง องค์การบริหารส่วนตำบลบ่อทอง และสื่อมวลชน ทั้งนี้รายละเอียดข้อมูลที่ประชาสัมพันธ์ที่สำคัญ ได้แก่ กำหนดการเปิดดำเนินการ ความต้องการบุคลากร ผลประโยชน์ต่อชุมชน ผลกระทบสิ่งแวดล้อมและมาตรการป้องกันและแก้ไขผลกระทบสิ่งแวดล้อม และมาตรการติดตามตรวจสอบคุณภาพสิ่งแวดล้อม

4) สนับสนุนกิจกรรมของชุมชนเพื่อสร้างสัมพันธ์ที่ดีกับราษฎรในชุมชนใกล้เคียง

4.6 สาธารณสุข อาชีวอนามัย และความปลอดภัย

1) ให้โครงการเผยแพร่ข้อมูลแก่ชุมชน โรงพยาบาลส่งเสริมสุขภาพตำบลและสำนักงานสาธารณสุขอำเภออย่างน้อยปีละ 2 ครั้ง ประกอบด้วยผลการติดตามตรวจสอบคุณภาพสิ่งแวดล้อม

2) กำชับให้พนักงานขับรถที่ใช้เส้นทางเข้า-ออกโครงการ เพิ่มความระมัดระวังเมื่อขับรถผ่านชุมชนที่อยู่ริมเส้นทางขนส่งแร่ พร้อมทั้งกำหนดหลักเกณฑ์ด้านความปลอดภัยสำหรับการขนส่งแร่และเป็นธรรมให้แก่ประชาชนที่ได้รับความเดือดร้อน

3) ให้ทำการตรวจสอบและควบคุมพฤติกรรมคนงานของโครงการอย่างสม่ำเสมอ ทั้งนี้หากพบการกระทำผิดหรือก่อให้เกิดความเดือดร้อนที่เป็นภัยต่อราษฎรและชุมชนให้พิจารณาโทษตักเตือน พักงานและไล่ออก หากพบความเสียหายทางทรัพย์สินให้ชดใช้ผลภาระการกระทำนั้นและแก้ไขพฤติกรรมก่อนกลับมาปฏิบัติงานและหากพบการกระทำผิดซ้ำให้พิจารณาโทษขั้นสูงสุด

ภาคผนวก ง-2

แบบสำรวจความคิดเห็น

แบบสำรวจความคิดเห็น ครั้งที่ 1

หมายเลขแบบสำรวจ_____

สัมภาษณ์โดย ☐ [redacted]
☐
☐

วันที่สัมภาษณ์ _____

แบบสอบถามความคิดเห็น (หน่วยงานราชการที่เกี่ยวข้อง) ที่มีต่อโครงการทำเหมืองชนิดแร่หินอุตสาหกรรมชนิดหินปูนเพื่ออุตสาหกรรมก่อสร้าง คำขอประทานบัตรที่ 2/2564 ของบริษัท บ่อทองศิลา จำกัด ตั้งอยู่ที่หมู่ที่ 9 ตำบลบ่อทอง อำเภอทองแสนขัน จังหวัดอุตรดิตถ์

ชื่อ-นามสกุล ผู้ให้ข้อมูล _____

ตำแหน่ง _____

หน่วยงาน _____

<u>คำชี้แจง</u> 1. ข้อมูลที่ได้จากแบบสอบถามนี้จะใช้ประกอบการศึกษาในการประเมินผลกระทบสิ่งแวดล้อมโครงการนี้เท่านั้น โดยที่ผู้ตอบแบบสอบถามจะไม่ได้รับผลกระทบใดๆ จากการตอบแบบสอบถามนี้

2. โปรดเขียนเครื่องหมาย ✓ลงบนคำตอบที่ท่านเลือก และเติมข้อความในช่องว่างที่เว้นไว้ตามความเหมาะสม

<u>ส่วนที่ 1</u> ข้อมูลทั่วไปของผู้ให้สัมภาษณ์

1.1 เพศ

☐ 1. ชาย ☐ 2. หญิง

1.2 อายุ _____ ปี

1.3 ระดับการศึกษา

☐ 1. ประถมศึกษา ☐ 5. ปริญญาตรี

☐ 2. มัธยมศึกษาตอนต้น ☐ 6. สูงกว่าปริญญาตรี

☐ 3. มัธยมศึกษาตอนปลาย/ปวช. ☐ 7. อื่นๆ ระบุ_____

☐ 4. อนุปริญญา/ปวส.

1.4 ภูมิลำเนา

☐ 1.เกิดที่จังหวัดอุตรดิตถ์ ☐ 2.ย้ายมาจากจังหวัดอื่น ระบุจังหวัด_____

1.5 ระยะเวลาในการดำรงตำแหน่ง_____ ปี

☐ 1. ดำรงตำแหน่งในจังหวัดอุตรดิตถ์ (ข้ามไปส่วนที่ 2)

☐ 2.ย้ายมาจากจังหวัดอื่น ระบุจังหวัด_____

1.6 กรณีที่ย้ายมาจากที่อื่น ระยะเวลาที่อาศัยอยู่ในจังหวัดอุตรดิตถ์ _____ปี

<u>ส่วนที่ 2</u> ความคิดเห็นต่อขอบเขตการศึกษาและแนวทางการประเมินผลกระทบด้านสิ่งแวดล้อม

2.1 ท่านคิดว่าขอบเขตการศึกษาสภาพแวดล้อมและแนวทางการประเมินผลกระทบด้านสิ่งแวดล้อมเพียงพอหรือไม่

ขอบเขตการศึกษา	ทรัพยากรสิ่งแวดล้อม	เพียงพอ	ไม่เพียงพอ (ระบุเหตุผล ข้อ 2.2)
ทรัพยากรธรรมชาติและสิ่งแวดล้อมทางกายภาพ	1. ลักษณะภูมิประเทศ		
	2. ลักษณะภูมิอากาศ		
	3. คุณภาพอากาศ		
	4. ระดับเสียง		
	5. ความสั่นสะเทือน		
	6. อุทกวิทยาและคุณภาพน้ำผิวดิน		
	7. อุทกธรณีวิทยาและคุณภาพน้ำใต้ดิน		
	8. ทรัพยากรดิน ดินถล่ม หลุมยุบ และแผ่นดินไหว		
ทรัพยากรธรรมชาติและสิ่งแวดล้อมทางชีวภาพ	1. ทรัพยากรป่าไม้		
	2. ทรัพยากรสัตว์ป่า		
	3. นิเวศวิทยาทางน้ำ		
คุณค่าการใช้ประโยชน์ของมนุษย์	1. การคมนาคม		
	2. การใช้ประโยชน์ที่ดิน		
	3. เกษตรกรรม		
	4. อุตสาหกรรม		
	5. ระบบสาธารณูปโภคและสาธารณูปการ		
คุณค่าต่อคุณภาพชีวิต	1. สภาพเศรษฐกิจ สังคม และการมีส่วนร่วมของประชาชน		
	2. การศึกษาด้านสาธารณสุข/อาชีวอนามัยและความปลอดภัย		
	3. การศึกษาด้านสุนทรียภาพ/ทัศนียภาพ และแหล่งท่องเที่ยว		
	4. การศึกษาด้านโบราณคดี โบราณสถาน สิ่งที่มีคุณค่าทางประวัติศาสตร์ และศาสนสถาน		

2.2 ท่านต้องการให้เพิ่มเติมขอบเขตการศึกษา หรือแนวทางการประเมินผลกระทบด้านสิ่งแวดล้อมอย่างไรบ้าง

1).....

2).....

3).....

4).....

<u>ส่วนที่ 3</u> ปัญหาสิ่งแวดล้อมปัจจุบันของพื้นที่ศึกษา ปัญหาผลกระทบสิ่งแวดล้อมจากโครงการ (ถ้ามี) ข้อร้องเรียนต่อโครงการ สาเหตุและการป้องกันแก้ไขปัญหา (ถ้ามี)

3.1 ชุมชนที่อยู่โดยรอบพื้นที่เหมืองแร่บริเวณนี้มี<u>ปัญหาข้อร้องเรียน</u>จากการทำเหมืองแร่หรือไม่

☐ 1. ไม่มี.....

☐ 2. ไม่แน่ใจ.....

☐ 3. มี <u>โปรดระบุปัญหาข้อร้องเรียนและระดับปัญหาที่ได้รับผลกระทบจากการร้องเรียน</u>

ผลกระทบสิ่งแวดล้อม	มากที่สุด	มาก	ปานกลาง	น้อย	น้อยที่สุด
1. ความสั่นสะเทือน					
2. ฝุ่นละออง					
3. หินปลิว					
4. เสียงรบกวน					
5. แหล่งน้ำ					
6. คมนาคม					
7. อื่นๆ (ระบุ)					

3.2 ชุมชนที่อยู่โดยรอบพื้นที่เหมืองแร่บริเวณนี้เคยได้รับ<u>ผลกระทบสิ่งแวดล้อม</u>จากการทำเหมืองแร่หรือไม่

☐ 1. ไม่มี.....

☐ 2. ไม่แน่ใจ.....

☐ 3. มี <u>โปรดระบุปัญหาข้อร้องเรียนและระดับปัญหาที่ได้รับผลกระทบจากการร้องเรียน</u>

ผลกระทบสิ่งแวดล้อม	มากที่สุด	มาก	ปานกลาง	น้อย	น้อยที่สุด
1. ความสั่นสะเทือน					
2. ฝุ่นละออง					
3. หินปลิว					
4. เสียงรบกวน					
5. แหล่งน้ำ					
6. คมนาคม					
7. อื่นๆ (ระบุ)					

3.3 ท่านมีความวิตกกังวลเรื่องผลกระทบสิ่งแวดล้อมจากโครงการ หรือไม่

☐ 1. ไม่มี.....

☐ 2. ไม่แน่ใจ.....

☐ 3. มี <u>โปรดระบุข้อวิตกกังวลและระดับของความห่วงกังวล</u>

ผลกระทบสิ่งแวดล้อม	มากที่สุด	มาก	ปานกลาง	น้อย	น้อยที่สุด
1. ความสั่นสะเทือน					
2. ฝุ่นละออง					
3. หินปลิว					
4. เสียงรบกวน					
5. แหล่งน้ำ					
6. คมนาคม					
7. อื่นๆ (ระบุ)					

<u>ส่วนที่ 4</u> ความวิตกกังวลผลกระทบสิ่งแวดล้อมจากการดำเนินการโครงการ

4.1 ท่านคิดว่าใน**<u>การดำเนินโครงการ</u>** ก่อให้เกิดผลดี/ผลเสียอย่างไร

<u>ผลดี</u> *(ตอบได้มากกว่า 1 ข้อ)*

☐ 1. เศรษฐกิจดีขึ้น
☐ 2. สร้างงานให้กับประชาชนในชุมชน
☐ 3. มีงบประมาณพัฒนาชุมชนเพิ่มขึ้น
☐ 4. มีการปรับปรุงด้านสาธารณูปโภค เช่น ถนน ไฟฟ้า ประปา
☐ 5. อื่น ๆ (โปรดระบุ).....

<u>ผลเสีย</u> *(ตอบได้มากกว่า 1 ข้อ)*

☐ 1. เสียงดังรบกวน
☐ 2. ฝุ่นละอองรบกวน
☐ 3. ปัญหาความสั่นสะเทือน
☐ 4. ปัญหาการใช้น้ำ/แหล่งน้ำ
☐ 5. เส้นทางคมนาคมชำรุดเสียหาย
☐ 6. อื่น ๆ (โปรดระบุ).....

4.2 <u>ท่านมีความวิตกกังวล</u>ผลกระทบสิ่งแวดล้อมจากการดำเนินโครงการ หรือไม่

☐ 1. ไม่มีความวิตกกังวล เพราะ .....
☐ 2. มีความวิตกกังวล เพราะ.....
☐ 3. ไม่แน่ใจ เพราะ.....

<u>ส่วนที่ 5</u> ความคิดเห็นที่มีต่อโครงการ

5.1 **<u>โดยสรุป</u>** <u>ท่านเห็นด้วยหรือไม่</u>กับโครงการ

☐ 1. เห็นด้วย เพราะ .....
☐ 2. เห็นด้วย แต่วิตกกังวลเรื่องผลกระทบในเรื่อง.....
☐ 3. ไม่เห็นด้วย เพราะ.....
☐ 4. ไม่แน่ใจ เพราะ.....

5.2 ท่านมีข้อเสนอแนะต่อการดำเนินกิจกรรมของโครงการอย่างไร

1).....

2).....

3).....

4).....

ขอขอบคุณทุกท่านที่กรุณาสละเวลาในการตอบแบบสอบถาม

หมายเลขแบบสำรวจ_____

สัมภาษณ์โดย ☐ [redacted]
☐
☐

วันที่สัมภาษณ์ _____

แบบสอบถามความคิดเห็น (กลุ่มผู้นำชุมชน) ที่มีต่อโครงการทำเหมืองชนิดแร่หินอุตสาหกรรมชนิดหินปูนเพื่ออุตสาหกรรมก่อสร้าง คำขอประทานบัตรที่ 2/2564 ของบริษัท บ่อทองศิลา จำกัด ตั้งอยู่ที่หมู่ที่ 9 ตำบลบ่อทอง อำเภอทองแสนขัน จังหวัดอุตรดิตถ์

ชื่อ _____**บ้านเลขที่** _____ **หมู่ที่** _____

ผู้นำชุมชน ในรัศมี 3 กม. กำนัน/ผู้ใหญ่บ้าน ระบุ.....

<u>ตำบลบ่อทอง อำเภอทองแสนขัน จังหวัดอุตรดิตถ์</u>

☐ หมู่ที่ 1 บ้านแสนขัน ☐ หมู่ที่ 2 บ้านแสนขัน ☐ หมู่ที่ 3 บ้านท่าช้าง
☐ หมู่ที่ 9 บ้านบ่อทอง ☐ หมู่ที่ 10 บ้านเนินชัย ☐ หมู่ที่ 11 บ้านถ้ำดิน
☐ หมู่ที่ 12 บ้านแสนขัน ☐ อื่นๆ (ระบุ).....

<u>คำชี้แจง</u> 1. ข้อมูลที่ได้จากแบบสอบถามนี้จะใช้ประกอบการศึกษาในการประเมินผลกระทบสิ่งแวดล้อมโครงการนี้เท่านั้น โดยที่ผู้ตอบแบบสอบถามจะไม่ได้รับผลกระทบใดๆ จากการตอบแบบสอบถามนี้

2. โปรดเขียนเครื่องหมาย ✓ลงบนคำตอบที่ท่านเลือก และเติมข้อความในช่องว่างที่เว้นไว้ตามความเหมาะสม

<u>ส่วนที่ 1</u> ข้อมูลทั่วไปของผู้ให้สัมภาษณ์

1.1 เพศ

☐ 1. ชาย ☐ 2. หญิง

1.2 อายุ _____ ปี

1.3 ระดับการศึกษา

☐ 1. ประถมศึกษา ☐ 5. ปริญญาตรี
☐ 2. มัธยมศึกษาตอนต้น ☐ 6. สูงกว่าปริญญาตรี
☐ 3. มัธยมศึกษาตอนปลาย/ปวช. ☐ 7. อื่นๆ ระบุ_____
☐ 4. อนุปริญญา/ปวส.

1.4 ภูมิลำเนา

☐ 1.เกิดที่จังหวัดอุตรดิตถ์ ☐ 2.ย้ายมาจากจังหวัดอื่น ระบุจังหวัด_____

1.5 ระยะเวลาในการดำรงตำแหน่ง_____ ปี

☐ 1. ดำรงตำแหน่งในจังหวัดอุตรดิตถ์ (ข้ามไปส่วนที่ 2)
☐ 2.ย้ายมาจากจังหวัดอื่น ระบุจังหวัด_____

1.6 กรณีที่ย้ายมาจากที่อื่น ระยะเวลาที่อาศัยอยู่ในจังหวัดอุตรดิตถ์ _____ปี

<u>ส่วนที่ 2</u> โครงสร้างทางเศรษฐกิจ-สังคมของชุมชน

2.1 ลักษณะการถือครองที่ดิน

☐ 1.เป็นของตนเอง/คนในครอบครัว ☐ 3.ทำกินโดยไม่เสียค่าเช่า

☐ 2.เป็นผู้เช่า ☐ 4.อื่นๆ ระบุ _____

2.2 อาชีพหลักของท่านในปัจจุบัน

☐ 1. เกษตรกรรม ☐ 6. รับราชการ/รัฐวิสาหกิจ

☐ 2. ค้าขาย ☐ 7. พนักงานบริษัท

☐ 3. ประกอบธุรกิจส่วนตัว ☐ 8. ไม่ได้ประกอบอาชีพ/แม่บ้าน

☐ 4. รับจ้างทั่วไป ☐ 9. อื่นๆ ระบุ _____

☐ 5. เลี้ยงสัตว์/ประมง

2.3 ท่านมีอาชีพรองหรือไม่

☐ 1. มี ได้แก่ _____

☐ 2. ไม่มี

2.4 รายได้ของท่านเพียงพอกับรายจ่ายหรือไม่

☐ 1. ไม่เพียงพอ

☐ 2. เพียงพอแต่ไม่เหลือเก็บ

☐ 3. เพียงพอและเหลือเก็บ

2.5 ท่านมีปัญหาในการประกอบอาชีพหรือไม่

☐ 1. มี ได้แก่ _____

☐ 2. ไม่มี

2.6 ท่านเคยคิดที่จะเปลี่ยนอาชีพ หรือไม่

☐ 1. เคย เพราะ _____

☐ 2. ไม่เคย เพราะ _____

<u>ส่วนที่ 3</u> ข้อมูลด้านสาธารณสุขและสาธารณูปโภค

3.1 ในปีที่ผ่านมาหรือปัจจุบันท่านและสมาชิกในครัวเรือนมีใครเจ็บป่วยหรือไม่

☐ 1. ไม่มี (ข้ามไปข้อ 3.2)

☐ 2. มี

3.2 ถ้ามีเป็นโรคอะไรบ่อยที่สุด

☐ 1. ระบบทางเดินหายใจ/โรคหวัด ☐ 5. อุบัติเหตุจากการเดินทางและยานพาหนะ

☐ 2. ระบบกล้ามเนื้อ ☐ 6. ระบบทางเดินอาหาร

☐ 3. โรคเกี่ยวกับหู/ตา/ฟัน ☐ 7. โรคผิวหนังและภูมิแพ้

☐ 4. อุบัติเหตุจากการประกอบอาชีพ ☐ 8. อื่น ๆ _____

3.3 วิธีการรักษาเมื่อเกิดการเจ็บป่วย

☐ 1. ปล่อยให้หายเอง
☐ 2. ซื้อยากินเอง
☐ 3. โรงพยาบาลของรัฐ
☐ 4. โรงพยาบาลเอกชน
☐ 5. คลินิก
☐ 6. ศูนย์บริการสาธารณสุข/โรงพยาบาลส่งเสริมสุขภาพตำบล
☐ 7. อื่นๆ _____

3.4 แหล่งน้ำดื่มและน้ำใช้ของครอบครัวท่าน คือ

<u>น้ำดื่ม</u>

☐ 1. น้ำฝน
☐ 2. น้ำประปา
☐ 3. น้ำบ่อตื้น/น้ำบ่อบาดาล
☐ 4. น้ำประปาผ่านเครื่องกรอง
☐ 5. ซื้อน้ำบรรจุขวด/ถัง
☐ 6. อื่นๆ _____

<u>น้ำใช้</u>

☐ 1. น้ำฝน
☐ 2. น้ำประปา
☐ 3. น้ำบ่อตื้น/บาดาล
☐ 4. ซื้อน้ำจากรถจำหน่าย
☐ 5. อื่นๆ _____

3.5 น้ำดื่มและน้ำใช้เพียงพอหรือไม่

<u>น้ำดื่ม</u>

☐ 1. เพียงพอ
☐ 2. ไม่เพียงพอ แก้ไขโดย_____

<u>น้ำใช้</u>

☐ 1. เพียงพอ
☐ 2. ไม่เพียงพอ แก้ไขโดย_____

3.6 การกำจัดน้ำเสียในครัวเรือนของท่านทำอย่างไร

☐ 1. ปล่อยทิ้งลงพื้นดิน
☐ 2. ระบายลงท่อระบายน้ำสาธารณะ
☐ 3. ปล่อยทิ้งลงสู่แม่น้ำลำคลอง
☐ 4. อื่นๆ_____

3.7 การกำจัดขยะมูลฝอยในครัวเรือนของท่านทำอย่างไร

☐ 1. กองทิ้งไว้
☐ 2. เผา
☐ 3. ทิ้งลงถังขยะเพื่อให้รถเก็บขยะมารับ
☐ 4. อื่นๆ _____

<u>ส่วนที่ 4</u> ปัญหาสิ่งแวดล้อมปัจจุบันของพื้นที่ศึกษา สภาพปัญหาผลกระทบสิ่งแวดล้อมจากโครงการ (ถ้ามี) ข้อร้องเรียนต่อ โครงการ สาเหตุและการป้องกันแก้ไขปัญหา (ถ้ามี)

4.1 ชุมชนที่อยู่โดยรอบพื้นที่เหมืองแร่บริเวณนี้มี<u>ปัญหาข้อร้องเรียน</u>จากการทำเหมืองแร่หรือไม่

☐ 1. ไม่มี.....
☐ 2. ไม่แน่ใจ.....
☐ 3. มี <u>โปรดระบุปัญหาข้อร้องเรียนและระดับปัญหาที่ได้รับผลกระทบจากการร้องเรียน</u>

ผลกระทบสิ่งแวดล้อม	มากที่สุด	มาก	ปานกลาง	น้อย	น้อยที่สุด
1. ความสั่นสะเทือน					
2. ฝุ่นละออง					
3. หินปลิว					
4. เสียงรบกวน					
5. แหล่งน้ำ					
6. คมนาคม					
7. อื่นๆ (ระบุ)					

4.2 ชุมชนที่อยู่โดยรอบพื้นที่เหมืองแร่บริเวณนี้เคยได้รับผลกระทบสิ่งแวดล้อมจากการทำเหมืองแร่หรือไม่

☐ 1. ไม่มี.....

☐ 2. ไม่แน่ใจ.....

☐ 3. มี โปรดระบุปัญหาข้อร้องเรียนและระดับปัญหาที่ได้รับผลกระทบจากการร้องเรียน

ผลกระทบสิ่งแวดล้อม	มากที่สุด	มาก	ปานกลาง	น้อย	น้อยที่สุด
1. ความสั่นสะเทือน					
2. ฝุ่นละออง					
3. หินปลิว					
4. เสียงรบกวน					
5. แหล่งน้ำ					
6. คมนาคม					
7. อื่นๆ (ระบุ)					

4.3 ท่านมีความวิตกกังวลเรื่องผลกระทบสิ่งแวดล้อมจากโครงการ หรือไม่

☐ 1. ไม่มี.....

☐ 2. ไม่แน่ใจ.....

☐ 3. มี โปรดระบุข้อวิตกกังวลและระดับของความห่วงกังวล

ผลกระทบสิ่งแวดล้อม	มากที่สุด	มาก	ปานกลาง	น้อย	น้อยที่สุด
1. ความสั่นสะเทือน					
2. ฝุ่นละออง					
3. หินปลิว					
4. เสียงรบกวน					
5. แหล่งน้ำ					
6. คมนาคม					
7. อื่นๆ (ระบุ)					

<u>ส่วนที่ 5</u> การรับรู้ข่าวสาร

5.1 ท่านทราบหรือไม่ว่า มีการทำเหมืองและเปิดใช้โครงการ

☐ 1. ไม่ทราบ ☐ 2. ทราบ (**ตอบข้อ 5.2**)

5.2 ถ้าทราบ ท่านทราบจากแหล่งใด

☐ 1. ป้ายประชาสัมพันธ์ของโครงการ

☐ 2. เพื่อนบ้าน/คนในครอบครัว แจ้งให้ทราบ

☐ 3. เจ้าหน้าที่ของโครงการมาแจกเอกสาร ประชาสัมพันธ์

☐ 4. เป็นทางผ่าน/อยู่ใกล้บ้าน ☐ 6. อื่นๆ ระบุ .....

5.3 ท่านคิดว่าโครงการดังกล่าวมีความจำเป็นหรือไม่

☐ 1. จำเป็น เพราะ.....

☐ 2. ไม่จำเป็น เพราะ.....

5.4 ท่านคิดว่าโครงการควรมีการประชาสัมพันธ์/ชี้แจงข้อมูลข่าวสารโครงการเพิ่มเติมหรือไม่

☐ 1. ไม่จำเป็น เพราะ.....

☐ 2. ไม่ทราบ/ไม่แน่ใจ

☐ 3. ควรมีการประชาสัมพันธ์ให้ข้อมูลข่าวสารโครงการเพิ่มเติม (**<u>ตอบข้อ 5.5</u>**)

5.5 กรณีที่เห็นว่าควรมีการประชาสัมพันธ์/ให้ข้อมูลข่าวสารโครงการ รูปแบบหรือวิธีการที่เหมาะสมควรเป็นอย่างไร (ตอบได้มากกว่า 1 คำตอบ)

☐ 1. ทำจดหมาย/เอกสาร แจ้งต่อราษฎรโดยตรง

☐ 2. แจ้งข้อมูลข่าวสารผ่านผู้นำชุมชน หรือประธานชุมชน

☐ 3. จัดประชุมชี้แจงอธิบายโครงการภายในชุมชน

☐ 4. ออกผ่านสื่อท้องถิ่น เช่น หนังสือพิมพ์ วิทยุ

☐ 5. อื่น ๆ (ระบุ).....

5.6 ข้อเสนอแนะอื่น ๆ ต่อโครงการ

☐ 1. ไม่มีข้อเสนอแนะ

☐ 2. มีข้อเสนอแนะ (โปรดระบุ).....

<u>ส่วนที่ 6</u> ความคิดเห็นต่อขอบเขตการศึกษาและแนวทางการประเมินผลกระทบด้านสิ่งแวดล้อม

6.1 ท่านคิดว่าขอบเขตการศึกษาสภาพแวดล้อมและแนวทางการประเมินผลกระทบด้านสิ่งแวดล้อมเพียงพอหรือไม่

ขอบเขตการศึกษา	ทรัพยากรสิ่งแวดล้อม	เพียงพอ	ไม่เพียงพอ (ระบุเหตุผล ข้อ 6.2)
ทรัพยากรธรรมชาติและสิ่งแวดล้อมทางกายภาพ	1. ลักษณะภูมิประเทศ		
	2. ลักษณะภูมิอากาศ		
	3. คุณภาพอากาศ		
	4. ระดับเสียง		
	5. ความสั่นสะเทือน		
	6. อุทกวิทยาและคุณภาพน้ำผิวดิน		
	7. อุทกธรณีวิทยาและคุณภาพน้ำใต้ดิน		
	8. ทรัพยากรดิน ดินถล่ม หลุมยุบ และแผ่นดินไหว		
ทรัพยากรธรรมชาติและสิ่งแวดล้อมทางชีวภาพ	1. ทรัพยากรป่าไม้		
	2. ทรัพยากรสัตว์ป่า		
	3. นิเวศวิทยาทางน้ำ		
คุณค่าการใช้ประโยชน์ของมนุษย์	1. การคมนาคม		
	2. การใช้ประโยชน์ที่ดิน		
	3. เกษตรกรรม		
	4. อุตสาหกรรม		
	5. ระบบสาธารณูปโภคและสาธารณูปการ		
คุณค่าต่อคุณภาพชีวิต	1. สภาพเศรษฐกิจ สังคม และการมีส่วนร่วมของประชาชน		
	2. การศึกษาด้านสาธารณสุข/อาชีวอนามัยและความปลอดภัย		
	3. การศึกษาด้านสุนทรียภาพ/ทัศนียภาพ และแหล่งท่องเที่ยว		
	4. การศึกษาด้านโบราณคดี โบราณสถาน สิ่งที่มีคุณค่าทางประวัติศาสตร์ และศาสนสถาน		

6.2 ท่านต้องการให้เพิ่มเติมขอบเขตการศึกษา หรือแนวทางการประเมินผลกระทบด้านสิ่งแวดล้อมอย่างไรบ้าง

1).....

2).....

3).....

4).....

<u>ส่วนที่ 7</u> การรับรู้โครงการและความวิตกกังวลผลกระทบสิ่งแวดล้อมจากการดำเนินการโครงการ

7.1 ท่านคิดว่าใน**<u>การดำเนินโครงการ</u>** ก่อให้เกิดผลดี/ผลเสียอย่างไร

<u>ผลดี</u> *(ตอบได้มากกว่า 1 ข้อ)*

☐ 1. เศรษฐกิจดีขึ้น
☐ 2. สร้างงานให้กับประชาชนในชุมชน
☐ 3. มีงบประมาณพัฒนาชุมชนเพิ่มขึ้น
☐ 4. มีการปรับปรุงด้านสาธารณูปโภค เช่น ถนน ไฟฟ้า ประปา
☐ 5. อื่น ๆ (โปรดระบุ).....

<u>ผลเสีย</u> *(ตอบได้มากกว่า 1 ข้อ)*

☐ 1. เสียงดังรบกวน
☐ 2. ฝุ่นละอองรบกวน
☐ 3. ปัญหาความสั่นสะเทือน
☐ 4. ปัญหาการใช้น้ำ/แหล่งน้ำ
☐ 5. เส้นทางคมนาคมชำรุดเสียหาย
☐ 6. อื่น ๆ (โปรดระบุ).....

7.2 <u>ท่านมีความวิตกกังวล</u>ผลกระทบสิ่งแวดล้อมจากการดำเนินโครงการ หรือไม่

☐ 1. ไม่มีความวิตกกังวล เพราะ .....
☐ 2. มีความวิตกกังวล เพราะ.....
☐ 3. ไม่แน่ใจ เพราะ.....

<u>ส่วนที่ 8</u> ความคิดเห็นที่มีต่อโครงการ

8.1 **<u>โดยสรุป</u>** <u>ท่านเห็นด้วยหรือไม่</u>กับโครงการ

☐ 1. เห็นด้วย เพราะ .....
☐ 2. เห็นด้วย แต่วิตกกังวลเรื่องผลกระทบในเรื่อง.....
☐ 3. ไม่เห็นด้วย เพราะ.....
☐ 4. ไม่แน่ใจ เพราะ.....

8.2 ท่านมีข้อเสนอแนะต่อการดำเนินกิจกรรมของโครงการอย่างไร

1).....

2).....

3).....

4).....

ขอขอบคุณทุกท่านที่กรุณาสละเวลาในการตอบแบบสอบถาม

หมายเลขแบบสำรวจ_____

สัมภาษณ์โดย ☐ [redacted]
☐
☐

วันที่สัมภาษณ์ _____

แบบสอบถามความคิดเห็น (กลุ่มพื้นที่อ่อนไหว/สถานศึกษา/หน่วยงานให้บริการทางสาธารณสุข/ศาสนสถาน)
ที่มีต่อโครงการทำเหมืองชนิดแร่หินอุตสาหกรรมชนิดหินปูนเพื่ออุตสาหกรรมก่อสร้าง
คำขอประทานบัตรที่ 2/2564 ของบริษัท บ่อทองศิลา จำกัด
ตั้งอยู่ที่หมู่ที่ 9 ตำบลบ่อทอง อำเภอทองแสนขัน จังหวัดอุตรดิตถ์

ชื่อ-นามสกุล ผู้ให้ข้อมูล _____
ตำแหน่ง _____
หน่วยงาน _____
ที่อยู่ _____

1. หน่วยงานราชการ/หน่วยงานให้บริการทางสาธารณสุข
☐ หน่วยงานระดับจังหวัด/อำเภอ/ตำบล ระบุ.....
☐ โรงพยาบาล/สาธารณสุข/รพ.สต. ระบุ.....
☐ อื่นๆระบุ.....
2. สถานศึกษา ศาสนสถาน/องค์การเอกชนด้านสิ่งแวดล้อม
☐ โรงเรียน/องค์การเอกชนด้านสิ่งแวดล้อม ระบุ..... ☐ วัด/โต๊ะอิหม่าม/มัสยิด ระบุ.....
3. ผู้สนใจทั่วไป/ประชาชนนอกพื้นที่ศึกษา ระบุ.....

<u>คำชี้แจง</u> 1. ข้อมูลที่ได้จากแบบสอบถามนี้จะใช้ประกอบการศึกษาในการประเมินผลกระทบสิ่งแวดล้อมโครงการนี้เท่านั้น โดยที่ผู้ตอบแบบสอบถามจะไม่ได้รับผลกระทบใดๆ จากการตอบแบบสอบถามนี้
2. โปรดเขียนเครื่องหมาย ✓ลงบนคำตอบที่ท่านเลือก และเติมข้อความในช่องว่างที่เว้นไว้ตามความเหมาะสม

<u>ส่วนที่ 1</u> ข้อมูลทั่วไปของผู้ให้สัมภาษณ์

1.1 เพศ
☐ 1. ชาย ☐ 2. หญิง

1.2 อายุ _____ ปี

1.3 ระดับการศึกษา
☐ 1. ประถมศึกษา ☐ 5. ปริญญาตรี
☐ 2. มัธยมศึกษาตอนต้น ☐ 6. สูงกว่าปริญญาตรี
☐ 3. มัธยมศึกษาตอนปลาย/ปวช. ☐ 7. อื่นๆ ระบุ_____
☐ 4. อนุปริญญา/ปวส.

1.4 ภูมิลำเนา

☐ 1.เกิดที่จังหวัดอุตรดิตถ์ ☐ 2.ย้ายมาจากจังหวัดอื่น ระบุจังหวัด_____

1.5 ระยะเวลาในการดำรงตำแหน่ง_____ ปี

☐ 1. ดำรงตำแหน่งในจังหวัดอุตรดิตถ์ (ข้ามไปส่วนที่ 2)

☐ 2.ย้ายมาจากจังหวัดอื่น ระบุจังหวัด_____

1.6 กรณีที่ย้ายมาจากที่อื่น ระยะเวลาที่อาศัยอยู่ในจังหวัดอุตรดิตถ์ _____ปี

<u>ส่วนที่ 2</u> ข้อมูลทั่วไปของหน่วยงานราชการ/หน่วยงานให้บริการทางสาธารณสุข/สถานศึกษา /ศาสนสถาน

2.1 หน่วยงานให้บริการทางสาธารณสุข/สถานศึกษา /ศาสนสถาน /สถานประกอบการ

☐ 1) เอกชน/รัฐบาล ชื่อสถานประกอบการ ระบุ.....

☐ 2) ความสำคัญ/ความเป็นมาของหน่วยงานให้บริการทางสาธารณสุข/สถานศึกษา /ศาสนสถาน /สถานประกอบการ ระบุ.....

.....

☐ 3) อื่นๆ ระบุ.....

2.2 หน่วยงานให้บริการทางสาธารณสุข/สถานศึกษา /ศาสนสถาน/สถานประกอบการ ของท่านเปิดดำเนินการมาแล้วประมาณ .....ปี

2.3 หน่วยงานให้บริการทางสาธารณสุข/สถานศึกษา /ศาสนสถาน/สถานประกอบการ ของท่านประกอบกิจการประเภท.....

2.4 หน่วยงานให้บริการทางสาธารณสุข/สถานศึกษา /ศาสนสถาน/สถานประกอบการ มีบุคลากรในหน่วยงานทั้งหมดจำนวน.....คน

<u>ส่วนที่ 3</u> ปัญหาสิ่งแวดล้อมของพื้นที่อ่อนไหว (หน่วยงานราชการ/หน่วยงานให้บริการทางสาธารณสุข/สถานศึกษา /ศาสนสถาน) และของชุมชน ปัญหาผลกระทบสิ่งแวดล้อมจากโครงการต่อพื้นที่อ่อนไหวและต่อชุมชน (ถ้ามี) ข้อร้องเรียนต่อโครงการ สาเหตุและการป้องกันแก้ไขปัญหา (ถ้ามี)

3.1 พื้นที่อ่อนไหว (หน่วยงานราชการ/หน่วยงานให้บริการทางสาธารณสุข/สถานศึกษา /ศาสนสถาน) และชุมชนที่อยู่โดยรอบพื้นที่เหมืองแร่บริเวณนี้มี<u>ปัญหาข้อร้องเรียน</u>จากการทำเหมืองแร่หรือไม่

☐ 1. ไม่มี.....

☐ 2. ไม่แน่ใจ.....

☐ 3. มี <u>โปรดระบุปัญหาข้อร้องเรียนและระดับปัญหาที่ได้รับผลกระทบจากการร้องเรียน</u>

ผลกระทบสิ่งแวดล้อม	มากที่สุด	มาก	ปานกลาง	น้อย	น้อยที่สุด
1. ความสั่นสะเทือน					
2. ฝุ่นละออง					
3. หินปลิว					
4. เสียงรบกวน					
5. แหล่งน้ำ					
6. คมนาคม					
7. อื่นๆ (ระบุ)					

3.2 พื้นที่อ่อนไหว (หน่วยงานราชการ/หน่วยงานให้บริการทางสาธารณสุข/สถานศึกษา /ศาสนสถาน) และชุมชนที่อยู่โดยรอบพื้นที่เหมืองแร่บริเวณนี้เคยได้รับผลกระทบสิ่งแวดล้อมจากการทำเหมืองแร่หรือไม่

☐ 1. ไม่มี.....

☐ 2. ไม่แน่ใจ.....

☐ 3. มี โปรดระบุปัญหาข้อร้องเรียนและระดับปัญหาที่ได้รับผลกระทบจากการร้องเรียน

ผลกระทบสิ่งแวดล้อม	มากที่สุด	มาก	ปานกลาง	น้อย	น้อยที่สุด
1. ความสั่นสะเทือน					
2. ฝุ่นละออง					
3. หินปลิว					
4. เสียงรบกวน					
5. แหล่งน้ำ					
6. คมนาคม					
7. อื่นๆ (ระบุ)					

ส่วนที่ 4 ความวิตกกังวลผลกระทบสิ่งแวดล้อมจากการดำเนินการโครงการ

4.1 ท่านมีความวิตกกังวลเรื่องผลกระทบสิ่งแวดล้อมจากโครงการ หรือไม่

☐ 1. ไม่มี.....

☐ 2. ไม่แน่ใจ.....

☐ 3. มี โปรดระบุข้อวิตกกังวลและระดับของความห่วงกังวล

ผลกระทบสิ่งแวดล้อม	มากที่สุด	มาก	ปานกลาง	น้อย	น้อยที่สุด
1. ความสั่นสะเทือน					
2. ฝุ่นละออง					
3. หินปลิว					
4. เสียงรบกวน					
5. แหล่งน้ำ					
6. คมนาคม					
7. อื่นๆ (ระบุ)					

ส่วนที่ 5 การรับรู้ข่าวสาร

5.1 ท่านทราบหรือไม่ว่า มีการทำเหมืองและเปิดใช้โครงการ

☐ 1. ไม่ทราบ ☐ 2. ทราบ (**ตอบข้อ 5.2**)

5.2 ถ้าทราบ ท่านทราบจากแหล่งใด

☐ 1. ป้ายประชาสัมพันธ์ของโครงการ ☐ 2. เพื่อนบ้าน/คนในครอบครัว แจ้งให้ทราบ

☐ 3. เจ้าหน้าที่ของโครงการมาแจกเอกสาร ประชาสัมพันธ์

☐ 4. เป็นทางผ่าน/อยู่ใกล้บ้าน ☐ 6. อื่นๆ ระบุ .....

5.3 ท่านคิดว่าโครงการดังกล่าวมีความจำเป็นหรือไม่

☐ 1. จำเป็น เพราะ.....

☐ 2. ไม่จำเป็น เพราะ.....

5.4 ท่านคิดว่าโครงการควรมีการประชาสัมพันธ์/ชี้แจงข้อมูลข่าวสารโครงการเพิ่มเติมหรือไม่

☐ 1. ไม่จำเป็น เพราะ.....

☐ 2. ไม่ทราบ/ไม่แน่ใจ

☐ 3. ควรมีการประชาสัมพันธ์ให้ข้อมูลข่าวสารโครงการเพิ่มเติม (**ตอบข้อ 5.5**)

5.5 กรณีที่เห็นว่าควรมีการประชาสัมพันธ์/ให้ข้อมูลข่าวสารโครงการ รูปแบบหรือวิธีการที่เหมาะสมควรเป็นอย่างไร (ตอบได้มากกว่า 1 คำตอบ)

☐ 1. ทำจดหมาย/เอกสาร แจ้งต่อราษฎรโดยตรง

☐ 2. แจ้งข้อมูลข่าวสารผ่านผู้นำชุมชน หรือประธานชุมชน

☐ 3. จัดประชุมชี้แจงอธิบายโครงการภายในชุมชน

☐ 4. ออกผ่านสื่อท้องถิ่น เช่น หนังสือพิมพ์ วิทยุ

☐ 5. อื่น ๆ (ระบุ).....

5.6 ข้อเสนอแนะอื่น ๆ ต่อโครงการ

☐ 1. ไม่มีข้อเสนอแนะ

☐ 2. มีข้อเสนอแนะ (โปรดระบุ).....

ส่วนที่ 6 การรับรู้โครงการและความวิตกกังวลผลกระทบสิ่งแวดล้อมจากการดำเนินการโครงการ

6.1 ท่านคิดว่าใน**การดำเนินโครงการ** ก่อให้เกิดผลดี/ผลเสียอย่างไร

ผลดี *(ตอบได้มากกว่า 1 ข้อ)*

☐ 1. เศรษฐกิจดีขึ้น

☐ 2. สร้างงานให้กับประชาชนในชุมชน

☐ 3. มีงบประมาณพัฒนาชุมชนเพิ่มขึ้น

☐ 4. มีการปรับปรุงด้านสาธารณูปโภค เช่น ถนน ไฟฟ้า ประปา

☐ 5. อื่น ๆ (โปรดระบุ).....

ผลเสีย *(ตอบได้มากกว่า 1 ข้อ)*

☐ 1. เสียงดังรบกวน

☐ 2. ฝุ่นละอองรบกวน

☐ 3. ปัญหาความสั่นสะเทือน

☐ 4. ปัญหาการใช้น้ำ/แหล่งน้ำ

☐ 5. เส้นทางคมนาคมชำรุดเสียหาย

☐ 6. อื่น ๆ (โปรดระบุ).....

6.2 ท่านมีความวิตกกังวลผลกระทบสิ่งแวดล้อมจากการดำเนินโครงการ หรือไม่

☐ 1. ไม่มีความวิตกกังวล เพราะ .....

☐ 2. มีความวิตกกังวล เพราะ.....

☐ 3. ไม่แน่ใจ เพราะ.....

<u>ส่วนที่ 7</u> ความคิดเห็นต่อขอบเขตการศึกษาและแนวทางการประเมินผลกระทบด้านสิ่งแวดล้อม

7.1 ท่านคิดว่าขอบเขตการศึกษาสภาพแวดล้อมและแนวทางการประเมินผลกระทบด้านสิ่งแวดล้อมเพียงพอหรือไม่

ขอบเขตการศึกษา	ทรัพยากรสิ่งแวดล้อม	เพียงพอ	ไม่เพียงพอ (ระบุเหตุผล ข้อ 7.2)
ทรัพยากรธรรมชาติและสิ่งแวดล้อมทางกายภาพ	1. ลักษณะภูมิประเทศ		
	2. ลักษณะภูมิอากาศ		
	3. คุณภาพอากาศ		
	4. ระดับเสียง		
	5. ความสั่นสะเทือน		
	6. อุทกวิทยาและคุณภาพน้ำผิวดิน		
	7. อุทกธรณีวิทยาและคุณภาพน้ำใต้ดิน		
	8. ทรัพยากรดิน ดินถล่ม หลุมยุบ และแผ่นดินไหว		
ทรัพยากรธรรมชาติและสิ่งแวดล้อมทางชีวภาพ	1. ทรัพยากรป่าไม้		
	2. ทรัพยากรสัตว์ป่า		
	3. นิเวศวิทยาทางน้ำ		
คุณค่าการใช้ประโยชน์ของมนุษย์	1. การคมนาคม		
	2. การใช้ประโยชน์ที่ดิน		
	3. เกษตรกรรม		
	4. อุตสาหกรรม		
	5. ระบบสาธารณูปโภคและสาธารณูปการ		
คุณค่าต่อคุณภาพชีวิต	1. สภาพเศรษฐกิจ สังคม และการมีส่วนร่วมของประชาชน		
	2. การศึกษาด้านสาธารณสุข/อาชีวอนามัยและความปลอดภัย		
	3. การศึกษาด้านสุนทรียภาพ/ทัศนียภาพและแหล่งท่องเที่ยว		
	4. การศึกษาด้านโบราณคดี โบราณสถาน สิ่งที่มีคุณค่าทางประวัติศาสตร์ และศาสนสถาน		

7.2 ท่านต้องการให้เพิ่มเติมขอบเขตการศึกษา หรือแนวทางการประเมินผลกระทบด้านสิ่งแวดล้อมอย่างไรบ้าง

1).....

2).....

3).....

4).....

<u>ส่วนที่ 8</u> ความคิดเห็นต่อโครงการ

8.1 **<u>โดยสรุป</u>** <u>ท่านเห็นด้วยหรือไม่</u>กับโครงการ

☐ 1. เห็นด้วย เพราะ .....

☐ 2. เห็นด้วย แต่วิตกกังวลเรื่องผลกระทบในเรื่อง.....

☐ 3. ไม่เห็นด้วย เพราะ.....

☐ 4. ไม่แน่ใจ เพราะ.....

8.2 ท่านมีข้อเสนอแนะต่อการดำเนินกิจกรรมของโครงการอย่างไร

1).....

2).....

3).....

4).....

ขอขอบคุณทุกท่านที่กรุณาสละเวลาในการตอบแบบสอบถาม

หมายเลขแบบสำรวจ_____

สัมภาษณ์โดย [redacted]

วันที่สัมภาษณ์ _____

แบบสอบถามความคิดเห็น (กลุ่มครัวเรือน) ที่มีต่อโครงการทำเหมืองชนิดแร่หินอุตสาหกรรมชนิดหินปูน เพื่ออุตสาหกรรมก่อสร้าง คำขอประทานบัตรที่ 2/2564 ของบริษัท บ่อทองศิลา จำกัด ตั้งอยู่ที่หมู่ที่ 9 ตำบลบ่อทอง อำเภอทองแสนขัน จังหวัดอุตรดิตถ์

ชื่อ _____**บ้านเลขที่** _____ **หมู่ที่** _____

ประชาชนกลุ่มเป้าหมายในการสำรวจ : ☐ ครัวเรือนในรัศมี 0-0.5 กม. ☐ ครัวเรือนในรัศมี 0.5-1.5 กม. ☐ ครัวเรือนในรัศมี 1.5-3.0 กม.

ตำบลบ่อทอง อำเภอทองแสนขัน จังหวัดอุตรดิตถ์

☐ หมู่ที่ 1 บ้านแสนขัน ☐ หมู่ที่ 2 บ้านแสนขัน ☐ หมู่ที่ 3 บ้านท่าช้าง
☐ หมู่ที่ 9 บ้านบ่อทอง ☐ หมู่ที่ 10 บ้านเนินชัย ☐ หมู่ที่ 11 บ้านถ้ำดิน
☐ หมู่ที่ 12 บ้านแสนขัน ☐ อื่นๆ (ระบุ).....

คำชี้แจง **1. ข้อมูลที่ได้จากแบบสอบถามนี้จะใช้ประกอบการศึกษาในการประเมินผลกระทบสิ่งแวดล้อมโครงการนี้เท่านั้น โดยที่ผู้ตอบแบบสอบถามจะไม่ได้รับผลกระทบใดๆ จากการตอบแบบสอบถามนี้**

2. โปรดเขียนเครื่องหมาย ✓ลงบนคำตอบที่ท่านเลือก และเติมข้อความในช่องว่างที่เว้นไว้ตามความเหมาะสม

ส่วนที่ 1 ข้อมูลทั่วไปของผู้ให้สัมภาษณ์

1.1 เพศ

☐ 1. ชาย ☐ 2. หญิง

1.2 อายุ _____ ปี

1.3 ระดับการศึกษา

☐ 1. ประถมศึกษา ☐ 5. ปริญญาตรี
☐ 2. มัธยมศึกษาตอนต้น ☐ 6. สูงกว่าปริญญาตรี
☐ 3. มัธยมศึกษาตอนปลาย/ปวช. ☐ 7. อื่นๆ ระบุ.....
☐ 4. อนุปริญญา/ปวส.

1.4 สถานภาพในครัวเรือน

☐ 1. หัวหน้าครัวเรือน ☐ 2. คู่สมรส

1.5 การนับถือศาสนา

☐ 1. พุทธ ☐ 2. คริสต์ ☐ 3. อิสลาม ☐ 4. อื่น ๆ_____

1.6 สถานภาพสมรส

☐ 1. โสด ☐ 2. สมรส ☐ 3. ม่าย/หย่า/แยก/ร้าง ☐ 4. อื่น ๆ_____

1.7 จำนวนสมาชิกในครัวเรือน _____ คน

1.8 ภูมิลำเนา

☐ 1.เกิดที่จังหวัดอุตรดิตถ์ (ข้ามไปส่วนที่ 2) ☐ 2.ย้ายมาจากจังหวัดอื่น ระบุจังหวัด_____

1.9 กรณีที่ย้ายมาจากที่อื่น ระยะเวลาที่อาศัยอยู่ในจังหวัดอุตรดิตถ์ _____ปี

1.10 กรณีที่ย้ายมาจากที่อื่น สาเหตุของการย้ายถิ่นคือ

☐ 1. มาหางานทำ ☐ 3. ย้ายตามครอบครัว/แต่งงาน

☐ 2. ย้ายตามต้นสังกัดของหน่วยงาน ☐ 4. อื่น ๆ ระบุ _____

<u>ส่วนที่ 2</u> โครงสร้างทางเศรษฐกิจ-สังคมของครัวเรือน

2.1 ลักษณะการถือครองที่ดิน

☐ 1.เป็นของตนเอง/คนในครอบครัว ☐ 3.ทำกินโดยไม่เสียค่าเช่า

☐ 2.เป็นผู้เช่า ☐ 4.อื่น ๆ ระบุ _____

2.2 อาชีพหลักของท่านในปัจจุบัน

☐ 1. เกษตรกรรม ☐ 6. รับราชการ/รัฐวิสาหกิจ

☐ 2. ค้าขาย ☐ 7. พนักงานบริษัท

☐ 3. ประกอบธุรกิจส่วนตัว ☐ 8. ไม่ได้ประกอบอาชีพ/แม่บ้าน

☐ 4. รับจ้างทั่วไป ☐ 9. อื่น ๆ ระบุ _____

☐ 5. เลี้ยงสัตว์/ประมง

2.3 ท่านมีอาชีพรองหรือไม่

☐ 1. มี ได้แก่ _____

☐ 2. ไม่มี

2.4 รายได้ของท่านเพียงพอกับรายจ่ายหรือไม่

☐ 1. ไม่เพียงพอ ☐ 3. เพียงพอและเหลือเก็บ

☐ 2. เพียงพอแต่ไม่เหลือเก็บ

2.5 ท่านมีปัญหาในการประกอบอาชีพหรือไม่

☐ 1. มี ได้แก่ _____

☐ 2. ไม่มี

2.6 ท่านเคยคิดที่จะเปลี่ยนอาชีพ หรือไม่

☐ 1. เคย เพราะ _____

☐ 2. ไม่เคย เพราะ _____

<u>ส่วนที่ 3</u> การเข้าร่วมในการจัดกิจกรรมชุมชน

3.1 ภายในปีที่ผ่านมาถึงปัจจุบัน ท่านได้เข้าร่วมการจัดกิจกรรมชุมชนของท่านหรือไม่

☐ 1. เข้าร่วม_____ครั้ง/ปี ☐ 2. ไม่เคยเข้าร่วมเลย (ข้ามไปตอบข้อ 3.2)

3.2 ประเภทของกิจกรรมที่ท่านเข้าร่วม

☐ 1. กิจกรรมทำบุญอาคาร/หมู่บ้าน ☐ 2.กิจกรรมตามเทศกาลและวันสำคัญที่จัดโดยชุมชน

☐ 3. กิจกรรมจิตอาสา ☐ 4. กิจกรรมฝึกหัตถกรรม/งานฝีมือ

☐ 5. อื่น ๆ (โปรดระบุ).....

3.2.1 เหตุผลที่ท่าน<u>เข้าร่วม</u>กิจกรรม (ตอบได้มากกว่า 1 ข้อ)

☐ 1. ต้องการรู้จักเพื่อนบ้านเพิ่มขึ้น ☐ 2. ต้องการทำกิจกรรมด้านขนบธรรมเนียมประเพณี

☐ 3. มีของรางวัลดึงดูดให้เข้าร่วม ☐ 4. กิจกรรมที่จัดมีความเหมาะสมและน่าสนใจ

☐ 5. อื่น ๆ (โปรดระบุ).....

3.2.2 เหตุผลที่ท่านไม่เข้าร่วมกิจกรรม (ตอบได้มากกว่า 1 ข้อ)

☐ 1. ไม่ได้รับข้อมูลข่าวสาร ☐ 2. กิจกรรมไม่น่าสนใจ

☐ 3. ไม่มีเวลาในการเข้าร่วม ☐ 4. ไม่กล้าที่จะเข้าร่วมกิจกรรม

☐ 5. อื่น ๆ (โปรดระบุ).....

<u>ส่วนที่ 4</u> สุขาภิบาล สุขภาพอนามัย และสาธารณูปโภค สาธารณูปการของชุมชน

4.1 ในปีที่ผ่านมาหรือปัจจุบันท่านและสมาชิกในครัวเรือนมีใครเจ็บป่วยหรือไม่

☐ 1. ไม่มี (ข้ามไปข้อ 4.2)

☐ 2. มี

4.2 ถ้ามีเป็นโรคอะไรบ่อยที่สุด

☐ 1. ระบบทางเดินหายใจ/โรคหวัด ☐ 5. อุบัติเหตุจากการเดินทางและยานพาหนะ

☐ 2. ระบบกล้ามเนื้อ ☐ 6. ระบบทางเดินอาหาร

☐ 3. โรคเกี่ยวกับหู/ตา/ฟัน ☐ 7. โรคผิวหนังและภูมิแพ้

☐ 4. อุบัติเหตุจากการประกอบอาชีพ ☐ 8. อื่น ๆ _____

4.3 วิธีการรักษาเมื่อเกิดการเจ็บป่วย

☐ 1. ปล่อยให้หายเอง ☐ 5. คลินิก

☐ 2. ซื้อยากินเอง ☐ 6. ศูนย์บริการสาธารณสุข/โรงพยาบาลส่งเสริมสุขภาพตำบล

☐ 3. โรงพยาบาลของรัฐ ☐ 7. อื่น ๆ _____

☐ 4. โรงพยาบาลเอกชน

4.4 แหล่งน้ำดื่มและน้ำใช้ของครอบครัวท่าน คือ

<u>น้ำดื่ม</u>

☐ 1. น้ำฝน ☐ 4. น้ำประปาผ่านเครื่องกรอง

☐ 2. น้ำประปา ☐ 5. ซื้อน้ำบรรจุขวด/ถัง

☐ 3. น้ำบ่อตื้น/น้ำบ่อบาดาล ☐ 6. อื่นๆ _____

<u>น้ำใช้</u>

☐ 1. น้ำฝน ☐ 4. ซื้อน้ำจากรถจำหน่าย

☐ 2. น้ำประปา ☐ 5. อื่นๆ _____

☐ 3. น้ำบ่อตื้น/บาดาล

4.5 น้ำดื่มและน้ำใช้เพียงพอหรือไม่

<u>น้ำดื่ม</u>

☐ 1. เพียงพอ ☐ 2. ไม่เพียงพอ แก้ไขโดย_____

<u>น้ำใช้</u>

☐ 1. เพียงพอ ☐ 2. ไม่เพียงพอ แก้ไขโดย_____

4.6 การกำจัดน้ำเสียในครัวเรือนของท่านทำอย่างไร

☐ 1. ปล่อยทิ้งลงพื้นดิน ☐ 3. ปล่อยทิ้งลงสู่แม่น้ำลำคลอง

☐ 2. ระบายลงท่อระบายน้ำสาธารณะ ☐ 4. อื่นๆ_____

4.7 การกำจัดขยะมูลฝอยในครัวเรือนของท่านทำอย่างไร

☐ 1. กองทิ้งไว้ ☐ 3. ทิ้งลงถังขยะเพื่อให้รถเก็บขยะมารับ

☐ 2. เผา ☐ 4. อื่นๆ _____

<u>ส่วนที่ 5</u> การรับรู้ข่าวสาร

5.1 ท่านทราบหรือไม่ว่า มีการทำเหมืองและเปิดใช้โครงการ

☐ 1. ไม่ทราบ ☐ 2. ทราบ (**ตอบข้อ 5.2**)

5.2 ถ้าทราบ ท่านทราบจากแหล่งใด

☐ 1. ป้ายประชาสัมพันธ์ของโครงการ

☐ 2. เพื่อนบ้าน/คนในครอบครัว แจ้งให้ทราบ

☐ 3. เจ้าหน้าที่ของโครงการมาแจกเอกสาร ประชาสัมพันธ์

☐ 4. เป็นทางผ่าน/อยู่ใกล้บ้าน ☐ 6. อื่นๆ ระบุ .....

5.3 ท่านคิดว่าโครงการดังกล่าวมีความจำเป็นหรือไม่

☐ 1. จำเป็น เพราะ.....

☐ 2. ไม่จำเป็น เพราะ.....

5.4 ท่านคิดว่าโครงการควรมีการประชาสัมพันธ์/ชี้แจงข้อมูลข่าวสารโครงการเพิ่มเติมหรือไม่

☐ 1. ไม่จำเป็น เพราะ.....

☐ 2. ไม่ทราบ/ไม่แน่ใจ

☐ 3. ควรมีการประชาสัมพันธ์ให้ข้อมูลข่าวสารโครงการเพิ่มเติม (**<u>ตอบข้อ 5.5</u>**)

5.5 กรณีที่เห็นว่าควรมีการประชาสัมพันธ์/ให้ข้อมูลข่าวสารโครงการ รูปแบบหรือวิธีการที่เหมาะสมควรเป็นอย่างไร (ตอบได้มากกว่า 1 คำตอบ)

☐ 1. ทำจดหมาย/เอกสาร แจ้งต่อราษฎรโดยตรง

☐ 2. แจ้งข้อมูลข่าวสารผ่านผู้นำชุมชน หรือประธานชุมชน

☐ 3. จัดประชุมชี้แจงอธิบายโครงการภายในชุมชน

☐ 4. ออกผ่านสื่อท้องถิ่น เช่น หนังสือพิมพ์ วิทยุ

☐ 5. อื่นๆ (ระบุ).....

5.6 ข้อเสนอแนะอื่นๆ ต่อโครงการ

☐ 1. ไม่มีข้อเสนอแนะ

☐ 2. มีข้อเสนอแนะ (โปรดระบุ).....

<u>ส่วนที่ 6</u> ความคิดเห็นต่อขอบเขตการศึกษาและแนวทางการประเมินผลกระทบด้านสิ่งแวดล้อม

6.1 ท่านคิดว่าขอบเขตการศึกษาสภาพแวดล้อมและแนวทางการประเมินผลกระทบด้านสิ่งแวดล้อมเพียงพอหรือไม่

ขอบเขตการศึกษา	ทรัพยากรสิ่งแวดล้อม	เพียงพอ	ไม่เพียงพอ (ระบุเหตุผล ข้อ 6.2)
ทรัพยากรธรรมชาติและสิ่งแวดล้อมทางกายภาพ	1. ลักษณะภูมิประเทศ		
	2. ลักษณะภูมิอากาศ		
	3. คุณภาพอากาศ		
	4. ระดับเสียง		
	5. ความสั่นสะเทือน		
	6. อุทกวิทยาและคุณภาพน้ำผิวดิน		
	7. อุทกธรณีวิทยาและคุณภาพน้ำใต้ดิน		
	8. ทรัพยากรดิน ดินถล่ม หลุมยุบ และแผ่นดินไหว		
ทรัพยากรธรรมชาติและสิ่งแวดล้อมทางชีวภาพ	1. ทรัพยากรป่าไม้		
	2. ทรัพยากรสัตว์ป่า		
	3. นิเวศวิทยาทางน้ำ		
คุณค่าการใช้ประโยชน์ของมนุษย์	1. การคมนาคม		
	2. การใช้ประโยชน์ที่ดิน		
	3. เกษตรกรรม		
	4. อุตสาหกรรม		
	5. ระบบสาธารณูปโภคและสาธารณูปการ		
คุณค่าต่อคุณภาพชีวิต	1. สภาพเศรษฐกิจ สังคม และการมีส่วนร่วมของประชาชน		
	2. การศึกษาด้านสาธารณสุข/อาชีวอนามัยและความปลอดภัย		
คุณค่าต่อคุณภาพชีวิต	3. การศึกษาด้านสุนทรียภาพ/ทัศนียภาพ และแหล่งท่องเที่ยว		
	4. การศึกษาด้านโบราณคดี โบราณสถาน สิ่งที่มีคุณค่าทางประวัติศาสตร์ และศาสนสถาน		

6.2 ท่านต้องการให้เพิ่มเติมขอบเขตการศึกษา หรือแนวทางการประเมินผลกระทบด้านสิ่งแวดล้อมอย่างไรบ้าง

1).....

2).....

3).....

4).....

<u>ส่วนที่ 7</u> การรับรู้โครงการและความวิตกกังวลของผลกระทบสิ่งแวดล้อมจากการดำเนินโครงการ

7.1 ผลกระทบสิ่งแวดล้อมในปัจจุบัน

☐ 1.ไม่ได้รับ

☐ 2.ได้รับ <u>โปรดระบุผลกระทบสิ่งแวดล้อมที่ได้รับ</u>

7.1.1 ปัญหาน้ำเสีย

☐ 1. ไม่ได้รับผลกระทบ

☐ 2. ได้รับผลกระทบ <u>โดยมีสาเหตุมาจาก</u>

○ 1. น้ำทิ้งจากเหมืองแร่ ○ 4. น้ำทิ้งจากอาคารบ้านเรือน

○ 2. น้ำทิ้งจากโรงโม่หิน/โรงแต่งแร่ ○ 5. น้ำทิ้งจากสถานประกอบการเอกชน/อุตสาหกรรม

○ 3. น้ำทิ้งจากการเกษตร ○ 6. อื่น ๆ (โปรดระบุ)_____

<u>ระดับของผลกระทบ</u> ○มากที่สุด ○ มาก ○ปานกลาง ○น้อย ○น้อยที่สุด

7.1.2 ปัญหาอากาศเสีย เช่น ฝุ่นละออง ควัน เขม่า

☐ 1. ไม่ได้รับผลกระทบ

☐ 2. ได้รับผลกระทบ <u>โดยมีสาเหตุมาจาก</u>

○ 1. เขม่า ควัน ไอเสียจากยานพาหนะ ○ 5. ฝุ่นละอองจากกิจกรรมเหมืองแร่

○ 2. เขม่าควันจากการเผาหญ้า, ฟางข้าว ○ 6. ฝุ่นละอองจากโรงโม่หิน/โรงแต่งแร่

○ 3. ควันจากโรงงานอุตสาหกรรม ○ 7. อื่น ๆ (โปรดระบุ)_____

○ 4. ฝุ่นละอองจากการจราจร

<u>ระดับของผลกระทบ</u> ○ มากที่สุด ○ มาก ○ปานกลาง ○น้อย ○น้อยที่สุด

7.1.3 ปัญหาเสียงรบกวน

☐ 1. ไม่ได้รับผลกระทบ

☐ 2. ได้รับผลกระทบ <u>โดยมีสาเหตุมาจาก</u>

○ 1. เสียงจากบ้านเรือนใกล้เคียง ○ 4. เสียงจากกิจกรรมเหมืองแร่

○ 2. เสียงจากยานพาหนะทั่วไป ○ 5. เสียงจากโรงโม่หิน/โรงแต่งแร่

○ 3. เสียงจากการก่อสร้าง ○ 6. อื่น ๆ (โปรดระบุ)_____

<u>ระดับของผลกระทบ</u> ○ มากที่สุด ○ มาก ○ปานกลาง ○น้อย ○ น้อยที่สุด

7.1.4 ปัญหากลิ่นรบกวน

☐ 1. ไม่ได้รับผลกระทบ

☐ 2. ได้รับผลกระทบ <u>โดยมีสาเหตุมาจาก</u>

○ 1. กลิ่นไอเสียจากยานพาหนะ ○ 3. กลิ่นจากขยะตกค้าง

○ 2. กลิ่นจากน้ำเน่าเสีย ○ 4. กลิ่นเหม็นจากโรงงานอุตสาหกรรม

<u>ระดับของผลกระทบ</u> ○ มากที่สุด ○ มาก ○ ปานกลาง ○น้อย ○ น้อยที่สุด

7.1.5 ปัญหาขยะมูลฝอย

☐ 1. ไม่ได้รับผลกระทบ

☐ 2. ได้รับผลกระทบ <u>โดยมีสาเหตุมาจาก</u>

○ 1. ขยะตกค้าง/ไม่มาจัดเก็บ ○ 3. จำนวนถังขยะไม่เพียงพอ

○ 2. นำขยะจากที่อื่นมาทิ้ง ○ 4. ไม่มีการจัดการขยะที่ถูกหลักสุขาภิบาล

<u>ระดับของผลกระทบ</u> ○ มากที่สุด ○ มาก ○ ปานกลาง ○ น้อย ○ น้อยที่สุด

7.1.6 ปัญหาการจราจร

☐ 1. ไม่ได้รับผลกระทบ

☐ 2. ได้รับผลกระทบ <u>โดยสาเหตุมาจาก</u>

○ 1. ยานพาหนะส่วนบุคคล ○ 4. รถบรรทุกหินจากเหมืองแร่

○ 2. รถบรรทุกผลผลิตทางการเกษตร ○ 5. รถบรรทุกจากโรงโม่หิน/โรงแต่งแร่

○ 3. รถโดยสารสาธารณะ ○ 6. รถบรรทุกขนส่งของโรงงานปูนซีเมนต์

<u>ระดับของผลกระทบ</u> ○ มากที่สุด ○ มาก ○ ปานกลาง ○ น้อย ○ น้อยที่สุด

7.1.7 ปัญหาอื่น ๆ

☐ 1. ไม่มี

☐ 2. มี ได้แก่ 1. _____

<u>ระดับของผลกระทบ</u> ○ มากที่สุด ○ มาก ○ ปานกลาง ○ น้อย ○ น้อยที่สุด

2. _____

<u>ระดับของผลกระทบ</u> ○ มากที่สุด ○ มาก ○ ปานกลาง ○ น้อย ○ น้อยที่สุด

7.2 บริเวณพื้นที่โครงการเหมืองแร่หรือบริเวณใกล้เคียงมีแหล่งทรัพยากรธรรมชาติสวยงามที่ควรอนุรักษ์หรือไม่ และถ้าหากมีท่านมีความคิดเห็นว่าควรอนุรักษ์ไว้หรือไม่

☐ 7.2.1 ไม่มี (ข้ามไปทำข้อ 7.3)

☐ 7.2.2 มี ระบุชื่อ.....ตั้งอยู่ที่ .....

☐ 7.2.2.1 ควรอนุรักษ์

☐ 7.2.2.2 ไม่ควรอนุรักษ์เนื่องจาก.....

7.3 บริเวณชุมชนหรือใกล้เคียงมีสถานที่ที่มีความสำคัญดังต่อไปนี้หรือไม่

☐ 7.3.1 ไม่มี

☐ 7.3.2 มี

(1) รายละเอียดสถานที่

ก. สถานที่ที่มีความสำคัญทางประวัติศาสตร์ คือ.....ห่างจากโครงการประมาณ..... กม.

ข. แหล่งโบราณคดี คือ.....ห่างจากโครงการประมาณ.....กม.

ค. แหล่งโบราณสถาน คือ.....ห่างจากโครงการประมาณ.....กม.

ง. แหล่งท่องเที่ยวทางธรรมชาติ คือ.....ห่างจากโครงการประมาณ.....กม.

จ. แหล่งท่องเที่ยวทางวัฒนธรรม คือ..... ห่างจากโครงการประมาณ.....กม.

(2) ท่านคิดว่าการทำเหมืองของโครงการจะก่อให้เกิดผลกระทบต่อสถานที่ที่สำคัญนี้หรือไม่/อย่างไร

1).....

2).....

(3) ท่านมีข้อเสนอแนะในการป้องกันและแก้ไขผลกระทบต่อสถานที่ที่สำคัญนี้หรือไม่/อย่างไร

1).....

2).....

7.4 ท่านเคยได้รับผลกระทบสิ่งแวดล้อมจากการทำเหมืองแร่บริเวณนี้หรือไม่

☐ 1. ไม่มี.....

☐ 2. ไม่แน่ใจ.....

☐ 3. มี โปรดระบุปัญหาข้อร้องเรียนและระดับปัญหาที่ได้รับผลกระทบจากการร้องเรียน

ผลกระทบสิ่งแวดล้อม	มากที่สุด	มาก	ปานกลาง	น้อย	น้อยที่สุด
1. ความสั่นสะเทือน					
2. ฝุ่นละออง					
3. หินปลิว					
4. เสียงรบกวน					
5. แหล่งน้ำ					
6. คมนาคม					
7. อื่นๆ (โปรดระบุ)					

7.5 ท่านมีความวิตกกังวลเรื่องผลกระทบสิ่งแวดล้อมจากโครงการ หรือไม่

☐ 1. ไม่มี.....

☐ 2. ไม่แน่ใจ.....

☐ 3. มี โปรดระบุข้อวิตกกังวลและระดับของความห่วงกังวล

ผลกระทบสิ่งแวดล้อม	มากที่สุด	มาก	ปานกลาง	น้อย	น้อยที่สุด
1. ความสั่นสะเทือน					
2. ฝุ่นละออง					
3. หินปลิว					
4. เสียงรบกวน					
5. แหล่งน้ำ					
6. คมนาคม					
7. อื่นๆ (โปรดระบุ)					

<u>ส่วนที่ 8</u> ความคิดเห็นที่มีต่อโครงการ

8.1 **<u>โดยสรุป</u>** <u>ท่านเห็นด้วยหรือไม่</u>กับโครงการ

☐ 1. เห็นด้วย เพราะ .....

☐ 2. เห็นด้วย แต่วิตกกังวลเรื่องผลกระทบในเรื่อง.....

☐ 3. ไม่เห็นด้วย เพราะ.....

☐ 4. ไม่แน่ใจ เพราะ.....

8.2 ท่านมีข้อเสนอแนะต่อการดำเนินกิจกรรมของโครงการอย่างไร

1).....

2).....

3).....

4).....

ขอขอบคุณทุกท่านที่กรุณาสละเวลาในการตอบแบบสอบถาม

แบบสำรวจความคิดเห็น ครั้งที่ 2

หมายเลขแบบสำรวจ_____

สัมภาษณ์โดย [redacted]

วันที่สัมภาษณ์ _____

แบบสอบถามความคิดเห็น (หน่วยงานราชการที่เกี่ยวข้อง) ที่มีต่อโครงการทำเหมืองชนิดแร่หินอุตสาหกรรมชนิดหินปูนเพื่ออุตสาหกรรมก่อสร้าง คำขอประทานบัตรที่ 2/2564 ของบริษัท บ่อทองศิลา จำกัด ตั้งอยู่ที่หมู่ที่ 9 ตำบลบ่อทอง อำเภอทองแสนขัน จังหวัดอุตรดิตถ์

ชื่อ-นามสกุล ผู้ให้ข้อมูล _____

ตำแหน่ง _____

หน่วยงาน _____

<u>คำชี้แจง</u> 1. ข้อมูลที่ได้จากแบบสอบถามนี้จะใช้ประกอบการศึกษาในการประเมินผลกระทบสิ่งแวดล้อมโครงการนี้เท่านั้น โดยที่ผู้ตอบแบบสอบถามจะไม่ได้รับผลกระทบใดๆ จากการตอบแบบสอบถามนี้

2. โปรดเขียนเครื่องหมาย ✓ลงบนคำตอบที่ท่านเลือก และเติมข้อความในช่องว่างที่เว้นไว้ตามความเหมาะสม

<u>ส่วนที่ 1</u> ข้อมูลทั่วไปของผู้ให้สัมภาษณ์

1.1 เพศ

☐ 1. ชาย ☐ 2. หญิง

1.2 อายุ _____ ปี

1.3 ระดับการศึกษา

☐ 1. ประถมศึกษา ☐ 5. ปริญญาตรี

☐ 2. มัธยมศึกษาตอนต้น ☐ 6. สูงกว่าปริญญาตรี

☐ 3. มัธยมศึกษาตอนปลาย/ปวช. ☐ 7. อื่นๆ ระบุ_____

☐ 4. อนุปริญญา/ปวส.

1.4 ภูมิลำเนา

☐ 1.เกิดที่จังหวัดอุตรดิตถ์ ☐ 2.ย้ายมาจากจังหวัดอื่น ระบุจังหวัด_____

1.5 ระยะเวลาในการดำรงตำแหน่ง_____ ปี

☐ 1. ดำรงตำแหน่งในจังหวัดอุตรดิตถ์ (ข้ามไปส่วนที่ 2)

☐ 2.ย้ายมาจากจังหวัดอื่น ระบุจังหวัด_____

1.6 กรณีที่ย้ายมาจากที่อื่น ระยะเวลาที่อาศัยอยู่ในจังหวัดอุตรดิตถ์ _____ปี

<u>ส่วนที่ 2</u> ความคิดเห็นต่อมาตรการป้องกันและแก้ไขผลกระทบสิ่งแวดล้อมของโครงการ เพื่อประกอบการจัดทำรายงานการประเมินผลกระทบสิ่งแวดล้อม

ทรัพยากรสิ่งแวดล้อม	มาตรการป้องกันและแก้ไขผลกระทบสิ่งแวดล้อม	ความคิดเห็น		ข้อคิดเห็นเพิ่มเติม
		เพียงพอ	ไม่เพียงพอ	
1. คุณภาพอากาศ	1.1 ปรับปรุงเส้นทางขนส่งแร่ภายในโครงการให้เป็นถนนลูกรังบดอัดแน่นพร้อมทั้งดูแลและบำรุงรักษาเส้นทางขนส่งแร่ให้อยู่ในสภาพดีตลอดระยะเวลาปฏิบัติงาน และดูแลรักษาเส้นทางบริเวณทางเข้า-ออกพื้นที่โครงการ			
	1.2 ยานพาหนะ เครื่องจักรอุปกรณ์ ที่ก่อให้เกิดไอเสียหรือฝุ่นละอองจำเป็นต้องได้รับการตรวจสอบสภาพเครื่องยนต์อย่างสม่ำเสมอตามชนิดของยานพาหนะและเครื่องจักรกล			
	1.3 ให้ดำเนินการฉีดพรมน้ำบริเวณเส้นทางภายในพื้นที่หน้าเหมืองและเส้นทางขนส่งแร่ของโครงการอย่างน้อย วันละ 3-4 ครั้ง หรือตามความเหมาะสมของสภาพภูมิอากาศ			
	1.4 กำหนดน้ำหนักบรรทุกและความเร็วรถบรรทุกแร่ให้เป็นไปตามที่ทางราชการกำหนด โดยเฉพาะเส้นทางภายในโครงการและเส้นทางภายนอกโครงการ ให้ใช้ความเร็วไม่เกิน 30 กม./ชม. พร้อมทั้งจัดหาผ้าใบปิดคลุมแร่ให้มิดชิดตลอดเวลาที่มีการขนส่งแร่			
2.เสียง ความสั่นสะเทือนและหินปลิว	2.1 ให้กำหนดระยะเวลาระเบิดไม่เกินวันละ 1 ครั้ง ในช่วงเวลา 16.00-17.00 น. โดยจะต้องแจ้งให้พนักงานในเหมืองทราบก่อนทุกคน หรือในกรณีที่มีเหตุจำเป็นจะต้องเลื่อนเวลาระเบิดให้แจ้งหน่วยงานท้องถิ่นล่วงหน้าอย่างน้อย 1 วัน ได้แก่ ผู้ใหญ่บ้านในท้องที่ และสถานีตำรวจภูธรในท้องที่รับทราบ			
	2.2 ประกาศช่วงเวลาการระเบิดให้ประชาชนทราบล่วงหน้า เพื่อป้องกันการตื่นตกใจ โดยจัดให้มีพนักงานตรวจตราในรัศมี 100 ม. และเปิดสัญญาณเตือนก่อนและหลังการระเบิดทุกครั้ง โดยให้ได้ยินทั่วถึงกันในรัศมีไม่น้อยกว่า 500 ม. อย่างน้อย 3 นาที			
	2.3 หลีกเลี่ยงการระเบิดย่อย โดยให้ใช้เครื่องเจาะกระแทกหรือเครื่องกระแทกหิน ทุบย่อยหินแทน			

<u>ส่วนที่ 2</u> ความคิดเห็นต่อมาตรการป้องกันและแก้ไขผลกระทบสิ่งแวดล้อมของโครงการ เพื่อประกอบการจัดทำรายงานการประเมินผลกระทบสิ่งแวดล้อม (ต่อ)

ทรัพยากรสิ่งแวดล้อม	มาตรการป้องกันและแก้ไขผลกระทบสิ่งแวดล้อม	ความคิดเห็น		ข้อคิดเห็นเพิ่มเติม
		เพียงพอ	ไม่เพียงพอ	
	2.4 กำหนดให้มีการซ่อมบำรุงเครื่องจักรและอุปกรณ์ต่างๆ ที่ใช้ในการทำเหมือง และกิจกรรมที่เกี่ยวเนื่องให้อยู่ในสภาพสมบูรณ์ สามารถใช้งานได้ตามปกติ เพื่อลดความดังเสียงจากการทำงานของเครื่องจักรอุปกรณ์ต่างๆ			
3.อุทกวิทยาและคุณภาพน้ำ	3.1 ขุดลอกตะกอนดินในคูระบายน้ำ บ่อดักตะกอนของโครงการเป็นประจำ หรือหากพบว่าตะกอนมีปริมาณ 1/3 ของบ่อและคูระบายน้ำ พร้อมทั้งดูแลรักษาบ่อดักตะกอน และคูระบายน้ำให้อยู่ในสภาพดีเสมอ และห้ามมิให้ระบายน้ำออกสู่ภายนอก			
	3.2 ตะกอนที่ขุดลอกให้นำไปปรับปรุงคันทำนบ หรือนำไปฟื้นฟูพื้นที่ผ่านการทำเหมืองเพื่อทำการปลูกต้นไม้ต่อไป			
4.การคมนาคม	4.1 หลีกเลี่ยงการขนส่งแร่ออกจากโครงการในช่วงเวลาที่มีราษฎรใช้ถนนหนาแน่นได้แก่ เวลา 06.30-08.00 น. และ 15.00-17.00 น. เป็นเวลาที่ราษฎรไป-กลับจากที่ทำงาน หรือนักเรียนไป-กลับจากโรงเรียน			
	4.2 การบรรทุกแร่ทุกครั้งต้องทำการปิดคลุมผ้าใบให้มิดชิดรวมทั้งปิดฝากระบะข้างและท้ายของรถบรรทุกให้เรียบร้อยทั้งนี้เพื่อป้องกันการตกหล่นของแร่หรือการฟุ้งกระจายของฝุ่นละออง			
	4.3 รถบรรทุกแร่ของโครงการต้องติดป้ายชื่อโครงการ และหมายเลขโทรศัพท์ไว้ที่รถให้สามารถมองเห็นได้อย่างชัดเจนเพื่อรับข้อร้องเรียนจากผู้ใช้ถนนร่วมกับโครงการ			
	4.4 ดูแลรักษาสภาพเส้นทางให้อยู่ในสภาพที่ใช้งานได้ดีอยู่เสมอ และในกรณีเกิดชำรุดเสียหายทางโครงการต้องรีบดำเนินการปรับปรุงทันที			
	4.5 ทำการตรวจเช็คสภาพรถยนต์ เช่น ระบบห้ามล้อ ระบบไฟฟ้า การทำงานของเครื่องยนต์ ระบบเกียร์ และอื่นๆให้อยู่ในสภาพที่ใช้งานได้ดี และปลอดภัยอยู่เสมอ			
	4.6 กำหนดน้ำหนักบรรทุกและความเร็วรถบรรทุกแร่ให้เป็นไปตามที่ราชการกำหนด โดยเฉพาะเส้นทางภายในโครงการ และเส้นทางภายนอกโครงการ			

<u>ส่วนที่ 2</u> ความคิดเห็นต่อมาตรการป้องกันและแก้ไขผลกระทบสิ่งแวดล้อมของโครงการ เพื่อประกอบการจัดทำรายงานการประเมินผลกระทบสิ่งแวดล้อม (ต่อ)

ทรัพยากรสิ่งแวดล้อม	มาตรการป้องกันและแก้ไขผลกระทบสิ่งแวดล้อม	ความคิดเห็น		ข้อคิดเห็นเพิ่มเติม
		เพียงพอ	ไม่เพียงพอ	
5.เศรษฐกิจ-สังคม	5.1 หากเกิดความเสียหายจากกิจกรรมการทำเหมืองที่มีต่อบ้านเรือนราษฎรใกล้เคียงโครงการ โครงการจะต้องเร่งดำเนินการแก้ไขและชดเชยค่าเสียหายตามความเหมาะสมและยุติธรรม			
	5.2 ให้มีบอร์ดประชาสัมพันธ์ข้อมูลเกี่ยวกับโครงการให้ประชาชนรับทราบ บริเวณหน่วยงานสาธารณสุขและชุมชนใกล้เคียงพื้นที่โครงการ			
	5.3 ให้ประชาสัมพันธ์ผลการติดตามตรวจสอบผลกระทบสิ่งแวดล้อม เช่น คุณภาพอากาศ ระดับเสียง และคุณภาพน้ำ เป็นต้น ให้หน่วยงานสาธารณสุข องค์การบริหารส่วนตำบล และผู้นำชุมชนในบริเวณใกล้เคียงพื้นที่โครงการรับทราบ			
	5.4 ให้มีการแต่งตั้งคณะกรรมการมวลชนสัมพันธ์ ประกอบด้วย เจ้าของโครงการ ผู้แทนภาครัฐจากหน่วยงานท้องถิ่น และผู้แทนภาคประชาชนจากชุมชน โรงเรียน วัด และเจ้าหน้าที่สาธารณสุขในพื้นที่เข้าร่วมเป็นกรรมการ ทำหน้าที่บริหารจัดการ “กองทุนเฝ้าระวังสุขภาพ” และ “กองทุนพัฒนาหมู่บ้านรอบพื้นที่เหมืองแร่” เพื่อทำหน้าที่สร้างความสัมพันธ์อันดีต่อชุมชน ประชาสัมพันธ์โครงการ ตรวจสอบข้อร้องเรียน ประสานงานกับสื่อมวลชนท้องถิ่น ผู้นำชุมชน ราษฎรบริเวณโดยรอบโครงการ และติดตามตรวจสอบคุณภาพสิ่งแวดล้อม รวมทั้งให้เสนอรายงานการดำเนินงานของคณะกรรมการมวลชนสัมพันธ์ต่อหน่วยงานที่เกี่ยวข้องเพื่อให้หน่วยงานดังกล่าวได้รับทราบปีละ 1 ครั้ง			
	5.5 พิจารณาจ้างแรงงานในท้องถิ่น			
6.ด้านสาธารณสุข อาชีวอนามัย และความปลอดภัย	6.1 ให้โครงการเผยแพร่ข้อมูลแก่โรงพยาบาลส่งเสริมสุขภาพตำบล และชุมชนใกล้เคียงอย่างน้อยปีละ 2 ครั้ง ประกอบด้วยผลการติดตามตรวจสอบผลกระทบสิ่งแวดล้อม และผลการปฏิบัติตามมาตรการป้องกันและแก้ไขที่อาจจะมีผลกระทบต่อสุขภาพของประชาชน			

<u>ส่วนที่ 2</u> ความคิดเห็นต่อมาตรการป้องกันและแก้ไขผลกระทบสิ่งแวดล้อมของโครงการ เพื่อประกอบการจัดทำรายงานการประเมินผลกระทบสิ่งแวดล้อม (ต่อ)

ทรัพยากรสิ่งแวดล้อม	มาตรการป้องกันและแก้ไขผลกระทบสิ่งแวดล้อม	ความคิดเห็น		ข้อคิดเห็นเพิ่มเติม
		เพียงพอ	ไม่เพียงพอ	
	6.2 กำหนดหลักเกณฑ์ด้านความปลอดภัยสำหรับการขนส่งแร่ออกนอกพื้นที่โครงการ มาตรการที่สำคัญ ได้แก่ ใช้ผ้าใบปิดคลุมรถบรรทุกแร่ให้มิดชิดทุกครั้งก่อนการขนส่งแร่ออกนอกพื้นที่โครงการ และอบรมพนักงานขับรถบรรทุกแร่ให้ปฏิบัติตามกฎจราจรอย่างเคร่งครัด			
7.การติดตามตรวจสอบคุณภาพสิ่งแวดล้อม	7.1 การติดตามตรวจสอบคุณภาพอากาศ ปีละ 2 ครั้ง			
	7.2 การติดตามตรวจสอบระดับเสียง ปีละ 2 ครั้ง			
	7.3 การติดตามตรวจสอบความสั่นสะเทือน ปีละ 2 ครั้ง			
	7.4 การติดตามตรวจสอบคุณภาพน้ำ ปีละ 2 ครั้ง			

หมายเลขแบบสำรวจ_____

สัมภาษณ์โดย ☐ [redacted]
☐
☐
☐ .....

วันที่สัมภาษณ์ _____

แบบสอบถามความคิดเห็น (กลุ่มผู้นำชุมชน) ที่มีต่อโครงการทำเหมืองชนิดแร่หินอุตสาหกรรมชนิดหินปูนเพื่ออุตสาหกรรมก่อสร้าง คำขอประทานบัตรที่ 2/2564 ของบริษัท บ่อทองศิลา จำกัด ตั้งอยู่ที่หมู่ที่ 9 ตำบลบ่อทอง อำเภอทองแสนขัน จังหวัดอุตรดิตถ์

ชื่อ _____**บ้านเลขที่** _____ **หมู่ที่** _____

ผู้นำชุมชน ในรัศมี 3 กม. กำนัน/ผู้ใหญ่บ้าน ระบุ.....

<u>ตำบลบ่อทอง อำเภอทองแสนขัน จังหวัดอุตรดิตถ์</u>

☐ หมู่ที่ 1 บ้านแสนขัน ☐ หมู่ที่ 2 บ้านแสนขัน ☐ หมู่ที่ 3 บ้านท่าช้าง
☐ หมู่ที่ 9 บ้านบ่อทอง ☐ หมู่ที่ 10 บ้านเนินชัย ☐ หมู่ที่ 11 บ้านถ้ำดิน
☐ หมู่ที่ 12 บ้านแสนขัน ☐ อื่นๆ (ระบุ).....

<u>คำชี้แจง</u> 1. ข้อมูลที่ได้จากแบบสอบถามนี้จะใช้ประกอบการศึกษาในการประเมินผลกระทบสิ่งแวดล้อมโครงการนี้เท่านั้น โดยที่ผู้ตอบแบบสอบถามจะไม่ได้รับผลกระทบใดๆ จากการตอบแบบสอบถามนี้

2. โปรดเขียนเครื่องหมาย ✓ลงบนคำตอบที่ท่านเลือก และเติมข้อความในช่องว่างที่เว้นไว้ตามความเหมาะสม

<u>ส่วนที่ 1</u> ข้อมูลทั่วไปของผู้ให้สัมภาษณ์

1.1 เพศ

☐ 1. ชาย ☐ 2. หญิง

1.2 อายุ _____ ปี

1.3 ระดับการศึกษา

☐ 1. ประถมศึกษา ☐ 5. ปริญญาตรี
☐ 2. มัธยมศึกษาตอนต้น ☐ 6. สูงกว่าปริญญาตรี
☐ 3. มัธยมศึกษาตอนปลาย/ปวช. ☐ 7. อื่นๆ ระบุ_____
☐ 4. อนุปริญญา/ปวส.

1.4 ภูมิลำเนา

☐ 1.เกิดที่จังหวัดอุตรดิตถ์ ☐ 2.ย้ายมาจากจังหวัดอื่น ระบุจังหวัด_____

1.5 ระยะเวลาในการดำรงตำแหน่ง_____ ปี

☐ 1. ดำรงตำแหน่งในจังหวัดอุตรดิตถ์ (ข้ามไปส่วนที่ 2)
☐ 2.ย้ายมาจากจังหวัดอื่น ระบุจังหวัด_____

1.6 กรณีที่ย้ายมาจากที่อื่น ระยะเวลาที่อาศัยอยู่ในจังหวัดอุตรดิตถ์ _____ปี

<u>ส่วนที่ 2</u> ความคิดเห็นต่อมาตรการป้องกันและแก้ไขผลกระทบสิ่งแวดล้อมของโครงการ เพื่อประกอบการจัดทำรายงานการประเมินผลกระทบสิ่งแวดล้อม

ทรัพยากรสิ่งแวดล้อม	มาตรการป้องกันและแก้ไขผลกระทบสิ่งแวดล้อม	ความคิดเห็น		ข้อคิดเห็นเพิ่มเติม
		เพียงพอ	ไม่เพียงพอ	
1. คุณภาพอากาศ	1.1 ปรับปรุงเส้นทางขนส่งแร่ภายในโครงการให้เป็นถนนลูกรังบดอัดแน่นพร้อมทั้งดูแลและบำรุงรักษาเส้นทางขนส่งแร่ให้อยู่ในสภาพดีตลอดระยะเวลาปฏิบัติงาน และดูแลรักษาเส้นทางบริเวณทางเข้า-ออกพื้นที่โครงการ			
	1.2 ยานพาหนะ เครื่องจักรอุปกรณ์ ที่ก่อให้เกิดไอเสียหรือฝุ่นละอองจำเป็นต้องได้รับการตรวจสอบสภาพเครื่องยนต์อย่างสม่ำเสมอตามชนิดของยานพาหนะและเครื่องจักรกล			
	1.3 ให้ดำเนินการฉีดพรมน้ำบริเวณเส้นทางภายในพื้นที่หน้าเหมืองและเส้นทางขนส่งแร่ของโครงการอย่างน้อย วันละ 3-4 ครั้ง หรือตามความเหมาะสมของสภาพภูมิอากาศ			
	1.4 กำหนดน้ำหนักบรรทุกและความเร็วรถบรรทุกแร่ให้เป็นไปตามที่ทางราชการกำหนด โดยเฉพาะเส้นทางภายในโครงการและเส้นทางภายนอกโครงการ ให้ใช้ความเร็วไม่เกิน 30 กม./ชม. พร้อมทั้งจัดหาผ้าใบปิดคลุมแร่ให้มิดชิดตลอดเวลาที่มีการขนส่งแร่			
2.เสียง ความสั่นสะเทือนและหินปลิว	2.1 ให้กำหนดระยะเวลาระเบิดไม่เกินวันละ 1 ครั้ง ในช่วงเวลา 16.00-17.00 น. โดยจะต้องแจ้งให้พนักงานในเหมืองทราบก่อนทุกคน หรือในกรณีที่มีเหตุจำเป็นจะต้องเลื่อนเวลาระเบิดให้แจ้งหน่วยงานท้องถิ่นล่วงหน้าอย่างน้อย 1 วัน ได้แก่ ผู้ใหญ่บ้านในท้องที่ และสถานีตำรวจภูธรในท้องที่รับทราบ			
	2.2 ประกาศช่วงเวลาการระเบิดให้ประชาชนทราบล่วงหน้า เพื่อป้องกันการตื่นตกใจ โดยจัดให้มีพนักงานตรวจตราในรัศมี 100 ม. และเปิดสัญญาณเตือนก่อนและหลังการระเบิดทุกครั้ง โดยให้ได้ยินทั่วถึงกันในรัศมีไม่น้อยกว่า 500 ม. อย่างน้อย 3 นาที			
	2.3 หลีกเลี่ยงการระเบิดย่อย โดยให้ใช้เครื่องเจาะกระแทกหรือเครื่องกระแทกหิน ทุบย่อยหินแทน			

<u>ส่วนที่ 2</u> ความคิดเห็นต่อมาตรการป้องกันและแก้ไขผลกระทบสิ่งแวดล้อมของโครงการ เพื่อประกอบการจัดทำรายงานการประเมินผลกระทบสิ่งแวดล้อม (ต่อ)

ทรัพยากรสิ่งแวดล้อม	มาตรการป้องกันและแก้ไขผลกระทบสิ่งแวดล้อม	ความคิดเห็น		ข้อคิดเห็นเพิ่มเติม
		เพียงพอ	ไม่เพียงพอ	
	2.4 กำหนดให้มีการซ่อมบำรุงเครื่องจักรและอุปกรณ์ต่างๆ ที่ใช้ในการทำเหมือง และกิจกรรมที่เกี่ยวเนื่องให้อยู่ในสภาพสมบูรณ์ สามารถใช้งานได้ตามปกติ เพื่อลดความดังเสียงจากการทำงานของเครื่องจักรอุปกรณ์ต่างๆ			
3.อุทกวิทยาและคุณภาพน้ำ	3.1 ขุดลอกตะกอนดินในคูระบายน้ำ บ่อดักตะกอนของโครงการเป็นประจำ หรือหากพบว่าตะกอนมีปริมาณ 1/3 ของบ่อและคูระบายน้ำ พร้อมทั้งดูแลรักษาบ่อดักตะกอน และคูระบายน้ำให้อยู่ในสภาพดีเสมอ และห้ามมิให้ระบายน้ำออกสู่ภายนอก			
	3.2 ตะกอนที่ขุดลอกให้นำไปปรับปรุงคันทำนบ หรือนำไปฟื้นฟูพื้นที่ผ่านการทำเหมืองเพื่อทำการปลูกต้นไม้ต่อไป			
4.การคมนาคม	4.1 หลีกเลี่ยงการขนส่งแร่ออกจากโครงการในช่วงเวลาที่มีราษฎรใช้ถนนหนาแน่นได้แก่ เวลา 06.30-08.00 น. และ 15.00-17.00 น. เป็นเวลาที่ราษฎรไป-กลับจากที่ทำงาน หรือนักเรียนไป-กลับจากโรงเรียน			
	4.2 การบรรทุกแร่ทุกครั้งต้องทำการปิดคลุมผ้าใบให้มิดชิดรวมทั้งปิดฝากระบะข้างและท้ายของรถบรรทุกให้เรียบร้อยทั้งนี้เพื่อป้องกันการตกหล่นของแร่หรือการฟุ้งกระจายของฝุ่นละออง			
	4.3 รถบรรทุกแร่ของโครงการต้องติดป้ายชื่อโครงการ และหมายเลขโทรศัพท์ไว้ที่รถให้สามารถมองเห็นได้อย่างชัดเจนเพื่อรับข้อร้องเรียนจากผู้ใช้ถนนร่วมกับโครงการ			
	4.4 ดูแลรักษาสภาพเส้นทางให้อยู่ในสภาพที่ใช้งานได้ดีอยู่เสมอ และในกรณีเกิดชำรุดเสียหายทางโครงการต้องรีบดำเนินการปรับปรุงทันที			
	4.5 ทำการตรวจเช็คสภาพรถยนต์ เช่น ระบบห้ามล้อ ระบบไฟฟ้า การทำงานของเครื่องยนต์ ระบบเกียร์ และอื่นๆให้อยู่ในสภาพที่ใช้งานได้ดี และปลอดภัยอยู่เสมอ			
	4.6 กำหนดน้ำหนักบรรทุกและความเร็วรถบรรทุกแร่ให้เป็นไปตามที่ราชการกำหนด โดยเฉพาะเส้นทางภายในโครงการ และเส้นทางภายนอกโครงการ			

<u>ส่วนที่ 2</u> ความคิดเห็นต่อมาตรการป้องกันและแก้ไขผลกระทบสิ่งแวดล้อมของโครงการ เพื่อประกอบการจัดทำรายงานการประเมินผลกระทบสิ่งแวดล้อม (ต่อ)

ทรัพยากรสิ่งแวดล้อม	มาตรการป้องกันและแก้ไขผลกระทบสิ่งแวดล้อม	ความคิดเห็น		ข้อคิดเห็นเพิ่มเติม
		เพียงพอ	ไม่เพียงพอ	
5.เศรษฐกิจ-สังคม	5.1 หากเกิดความเสียหายจากกิจกรรมการทำเหมืองที่มีต่อบ้านเรือนราษฎรใกล้เคียงโครงการ โครงการจะต้องเร่งดำเนินการแก้ไขและชดเชยค่าเสียหายตามความเหมาะสมและยุติธรรม			
	5.2 ให้มีบอร์ดประชาสัมพันธ์ข้อมูลเกี่ยวกับโครงการให้ประชาชนรับทราบ บริเวณหน่วยงานสาธารณสุขและชุมชนใกล้เคียงพื้นที่โครงการ			
	5.3 ให้ประชาสัมพันธ์ผลการติดตามตรวจสอบผลกระทบสิ่งแวดล้อม เช่น คุณภาพอากาศ ระดับเสียง และคุณภาพน้ำ เป็นต้น ให้หน่วยงานสาธารณสุข องค์การบริหารส่วนตำบล และผู้นำชุมชนในบริเวณใกล้เคียงพื้นที่โครงการรับทราบ			
	5.4 ให้มีการแต่งตั้งคณะกรรมการมวลชนสัมพันธ์ ประกอบด้วย เจ้าของโครงการ ผู้แทนภาครัฐจากหน่วยงานท้องถิ่น และผู้แทนภาคประชาชนจากชุมชน โรงเรียน วัด และเจ้าหน้าที่สาธารณสุขในพื้นที่เข้าร่วมเป็นกรรมการ ทำหน้าที่บริหารจัดการ “กองทุนเฝ้าระวังสุขภาพ” และ “กองทุนพัฒนาหมู่บ้านรอบพื้นที่เหมืองแร่” เพื่อทำหน้าที่สร้างความสัมพันธ์อันดีต่อชุมชน ประชาสัมพันธ์โครงการ ตรวจสอบข้อร้องเรียน ประสานงานกับสื่อมวลชนท้องถิ่น ผู้นำชุมชน ราษฎรบริเวณโดยรอบโครงการ และติดตามตรวจสอบคุณภาพสิ่งแวดล้อม รวมทั้งให้เสนอรายงานการดำเนินงานของคณะกรรมการมวลชนสัมพันธ์ต่อหน่วยงานที่เกี่ยวข้องเพื่อให้หน่วยงานดังกล่าวได้รับทราบปีละ 1 ครั้ง			
	5.5 พิจารณาจ้างแรงงานในท้องถิ่น			
6.ด้านสาธารณสุข อาชีวอนามัย และความปลอดภัย	6.1 ให้โครงการเผยแพร่ข้อมูลแก่โรงพยาบาลส่งเสริมสุขภาพตำบล และชุมชนใกล้เคียงอย่างน้อยปีละ 2 ครั้ง ประกอบด้วยผลการติดตามตรวจสอบผลกระทบสิ่งแวดล้อม และผลการปฏิบัติตามมาตรการป้องกันและแก้ไขที่อาจจะมีผลกระทบต่อสุขภาพของประชาชน			

<u>ส่วนที่ 2</u> ความคิดเห็นต่อมาตรการป้องกันและแก้ไขผลกระทบสิ่งแวดล้อมของโครงการ เพื่อประกอบการจัดทำรายงานการประเมินผลกระทบสิ่งแวดล้อม (ต่อ)

ทรัพยากรสิ่งแวดล้อม	มาตรการป้องกันและแก้ไขผลกระทบสิ่งแวดล้อม	ความคิดเห็น		ข้อคิดเห็นเพิ่มเติม
		เพียงพอ	ไม่เพียงพอ	
	6.2 กำหนดหลักเกณฑ์ด้านความปลอดภัยสำหรับการขนส่งแร่ออกนอกพื้นที่โครงการ มาตรการที่สำคัญ ได้แก่ ใช้ผ้าใบปิดคลุมรถบรรทุกแร่ให้มิดชิดทุกครั้งก่อนการขนส่งแร่ออกนอกพื้นที่โครงการ และอบรมพนักงานขับรถบรรทุกแร่ให้ปฏิบัติตามกฎจราจรอย่างเคร่งครัด			
7.การติดตามตรวจสอบคุณภาพสิ่งแวดล้อม	7.1 การติดตามตรวจสอบคุณภาพอากาศ ปีละ 2 ครั้ง			
	7.2 การติดตามตรวจสอบระดับเสียง ปีละ 2 ครั้ง			
	7.3 การติดตามตรวจสอบความสั่นสะเทือน ปีละ 2 ครั้ง			
	7.4 การติดตามตรวจสอบคุณภาพน้ำ ปีละ 2 ครั้ง			

หมายเลขแบบสำรวจ_____

สัมภาษณ์โดย ☐ [redacted]

☐

☐

☐ .....

วันที่สัมภาษณ์ _____

แบบสอบถามความคิดเห็น (กลุ่มพื้นที่อ่อนไหว/สถานศึกษา/หน่วยงานให้บริการทางสาธารณสุข/ศาสนสถาน)
ที่มีต่อโครงการทำเหมืองชนิดแร่หินอุตสาหกรรมชนิดหินปูนเพื่ออุตสาหกรรมก่อสร้าง
คำขอประทานบัตรที่ 2/2564 ของบริษัท บ่อทองศิลา จำกัด
ตั้งอยู่ที่หมู่ที่ 9 ตำบลบ่อทอง อำเภอทองแสนขัน จังหวัดอุตรดิตถ์

ชื่อ-นามสกุล ผู้ให้ข้อมูล _____

ตำแหน่ง _____

หน่วยงาน _____

ที่อยู่ _____

1. **หน่วยงานราชการ/หน่วยงานให้บริการทางสาธารณสุข**
   - ☐ หน่วยงานระดับจังหวัด/อำเภอ/ตำบล ระบุ.....
   - ☐ โรงพยาบาล/สาธารณสุข/รพ.สต. ระบุ.....
   - ☐ อื่นๆระบุ.....
2. **สถานศึกษา ศาสนสถาน/องค์การเอกชนด้านสิ่งแวดล้อม**
   - ☐ โรงเรียน/องค์การเอกชนด้านสิ่งแวดล้อม ระบุ..... ☐ วัด/โต๊ะอิหม่าม/มัสยิด ระบุ.....
3. **ผู้สนใจทั่วไป/ประชาชนนอกพื้นที่ศึกษา** ระบุ.....

<u>คำชี้แจง</u> 1. ข้อมูลที่ได้จากแบบสอบถามนี้จะใช้ประกอบการศึกษาในการประเมินผลกระทบสิ่งแวดล้อมโครงการนี้เท่านั้น โดยที่ผู้ตอบแบบสอบถามจะไม่ได้รับผลกระทบใดๆ จากการตอบแบบสอบถามนี้

2. โปรดเขียนเครื่องหมาย ✓ลงบนคำตอบที่ท่านเลือก และเติมข้อความในช่องว่างที่เว้นไว้ตามความเหมาะสม

<u>ส่วนที่ 1</u> ข้อมูลทั่วไปของผู้ให้สัมภาษณ์

1.1 เพศ

☐ 1. ชาย ☐ 2. หญิง

1.2 อายุ _____ ปี

1.3 ระดับการศึกษา

☐ 1. ประถมศึกษา ☐ 5. ปริญญาตรี

☐ 2. มัธยมศึกษาตอนต้น ☐ 6. สูงกว่าปริญญาตรี

☐ 3. มัธยมศึกษาตอนปลาย/ปวช. ☐ 7. อื่นๆ ระบุ_____

☐ 4. อนุปริญญา/ปวส.

1.4 ภูมิลำเนา

☐ 1.เกิดที่จังหวัดอุตรดิตถ์ ☐ 2.ย้ายมาจากจังหวัดอื่น ระบุจังหวัด_____

1.5 ระยะเวลาในการดำรงตำแหน่ง_____ ปี

☐ 1. ดำรงตำแหน่งในจังหวัดอุตรดิตถ์ (ข้ามไปส่วนที่ 2)

☐ 2.ย้ายมาจากจังหวัดอื่น ระบุจังหวัด_____

1.6 กรณีที่ย้ายมาจากที่อื่น ระยะเวลาที่อาศัยอยู่ในจังหวัดอุตรดิตถ์_____ปี

<u>ส่วนที่ 2</u> ความคิดเห็นต่อมาตรการป้องกันและแก้ไขผลกระทบสิ่งแวดล้อมของโครงการ เพื่อประกอบการจัดทำรายงานการประเมินผลกระทบสิ่งแวดล้อม

ทรัพยากรสิ่งแวดล้อม	มาตรการป้องกันและแก้ไขผลกระทบสิ่งแวดล้อม	ความคิดเห็น		ข้อคิดเห็นเพิ่มเติม
		เพียงพอ	ไม่เพียงพอ	
1. คุณภาพอากาศ	1.1 ปรับปรุงเส้นทางขนส่งแร่ภายในโครงการให้เป็นถนนลูกรังบดอัดแน่นพร้อมทั้งดูแลและบำรุงรักษาเส้นทางขนส่งแร่ให้อยู่ในสภาพดีตลอดระยะเวลาปฏิบัติงาน และดูแลรักษาเส้นทางบริเวณทางเข้า-ออกพื้นที่โครงการ			
	1.2 ยานพาหนะ เครื่องจักรอุปกรณ์ ที่ก่อให้เกิดไอเสียหรือฝุ่นละอองจำเป็นต้องได้รับการตรวจสอบสภาพเครื่องยนต์อย่างสม่ำเสมอตามชนิดของยานพาหนะและเครื่องจักรกล			
	1.3 ให้ดำเนินการฉีดพรมน้ำบริเวณเส้นทางภายในพื้นที่หน้าเหมืองและเส้นทางขนส่งแร่ของโครงการอย่างน้อย วันละ 3-4 ครั้ง หรือตามความเหมาะสมของสภาพภูมิอากาศ			
	1.4 กำหนดน้ำหนักบรรทุกและความเร็วรถบรรทุกแร่ให้เป็นไปตามที่ทางราชการกำหนด โดยเฉพาะเส้นทางภายในโครงการและเส้นทางภายนอกโครงการ ให้ใช้ความเร็วไม่เกิน 30 กม./ชม. พร้อมทั้งจัดหาผ้าใบปิดคลุมแร่ให้มิดชิดตลอดเวลาที่มีการขนส่งแร่			
2.เสียง ความสั่นสะเทือนและหินปลิว	2.1 ให้กำหนดระยะเวลาระเบิดไม่เกินวันละ 1 ครั้ง ในช่วงเวลา 16.00-17.00 น. โดยจะต้องแจ้งให้พนักงานในเหมืองทราบก่อนทุกคน หรือในกรณีที่มีเหตุจำเป็นจะต้องเลื่อนเวลาระเบิดให้แจ้งหน่วยงานท้องถิ่นล่วงหน้าอย่างน้อย 1 วัน ได้แก่ ผู้ใหญ่บ้านในท้องที่ และสถานีตำรวจภูธรในท้องที่รับทราบ			
	2.2 ประกาศช่วงเวลาการระเบิดให้ประชาชนทราบล่วงหน้า เพื่อป้องกันการตื่นตกใจ โดยจัดให้มีพนักงานตรวจตราในรัศมี 100 ม. และเปิดสัญญาณเตือนก่อนและหลังการระเบิดทุกครั้ง โดยให้ได้ยินทั่วถึงกันในรัศมีไม่น้อยกว่า 500 ม. อย่างน้อย 3 นาที			
	2.3 หลีกเลี่ยงการระเบิดย่อย โดยให้ใช้เครื่องเจาะกระแทกหรือเครื่องกระแทกหิน ทุบย่อยหินแทน			

<u>ส่วนที่ 2</u> ความคิดเห็นต่อมาตรการป้องกันและแก้ไขผลกระทบสิ่งแวดล้อมของโครงการ เพื่อประกอบการจัดทำรายงานการประเมินผลกระทบสิ่งแวดล้อม (ต่อ)

ทรัพยากรสิ่งแวดล้อม	มาตรการป้องกันและแก้ไขผลกระทบสิ่งแวดล้อม	ความคิดเห็น		ข้อคิดเห็นเพิ่มเติม
		เพียงพอ	ไม่เพียงพอ	
	2.4 กำหนดให้มีการซ่อมบำรุงเครื่องจักรและอุปกรณ์ต่างๆ ที่ใช้ในการทำเหมือง และกิจกรรมที่เกี่ยวเนื่องให้อยู่ในสภาพสมบูรณ์ สามารถใช้งานได้ตามปกติ เพื่อลดความดังเสียงจากการทำงานของเครื่องจักรอุปกรณ์ต่างๆ			
3.อุทกวิทยาและคุณภาพน้ำ	3.1 ขุดลอกตะกอนดินในคูระบายน้ำ บ่อดักตะกอนของโครงการเป็นประจำ หรือหากพบว่าตะกอนมีปริมาณ 1/3 ของบ่อและคูระบายน้ำ พร้อมทั้งดูแลรักษาบ่อดักตะกอน และคูระบายน้ำให้อยู่ในสภาพดีเสมอ และห้ามมิให้ระบายน้ำออกสู่ภายนอก			
	3.2 ตะกอนที่ขุดลอกให้นำไปปรับปรุงคันทำนบ หรือนำไปฟื้นฟูพื้นที่ผ่านการทำเหมืองเพื่อทำการปลูกต้นไม้ต่อไป			
4.การคมนาคม	4.1 หลีกเลี่ยงการขนส่งแร่ออกจากโครงการในช่วงเวลาที่มีราษฎรใช้ถนนหนาแน่นได้แก่ เวลา 06.30-08.00 น. และ 15.00-17.00 น. เป็นเวลาที่ราษฎรไป-กลับจากที่ทำงาน หรือนักเรียนไป-กลับจากโรงเรียน			
	4.2 การบรรทุกแร่ทุกครั้งต้องทำการปิดคลุมผ้าใบให้มิดชิดรวมทั้งปิดฝากระบะข้างและท้ายของรถบรรทุกให้เรียบร้อยทั้งนี้เพื่อป้องกันการตกหล่นของแร่หรือการฟุ้งกระจายของฝุ่นละออง			
	4.3 รถบรรทุกแร่ของโครงการต้องติดป้ายชื่อโครงการ และหมายเลขโทรศัพท์ไว้ที่รถให้สามารถมองเห็นได้อย่างชัดเจนเพื่อรับข้อร้องเรียนจากผู้ใช้ถนนร่วมกับโครงการ			
	4.4 ดูแลรักษาสภาพเส้นทางให้อยู่ในสภาพที่ใช้งานได้ดีอยู่เสมอ และในกรณีเกิดชำรุดเสียหายทางโครงการต้องรีบดำเนินการปรับปรุงทันที			
	4.5 ทำการตรวจเช็คสภาพรถยนต์ เช่น ระบบห้ามล้อ ระบบไฟฟ้า การทำงานของเครื่องยนต์ ระบบเกียร์ และอื่นๆให้อยู่ในสภาพที่ใช้งานได้ดี และปลอดภัยอยู่เสมอ			
	4.6 กำหนดน้ำหนักบรรทุกและความเร็วรถบรรทุกแร่ให้เป็นไปตามที่ราชการกำหนด โดยเฉพาะเส้นทางภายในโครงการ และเส้นทางภายนอกโครงการ			

<u>ส่วนที่ 2</u> ความคิดเห็นต่อมาตรการป้องกันและแก้ไขผลกระทบสิ่งแวดล้อมของโครงการ เพื่อประกอบการจัดทำรายงานการประเมินผลกระทบสิ่งแวดล้อม (ต่อ)

ทรัพยากรสิ่งแวดล้อม	มาตรการป้องกันและแก้ไขผลกระทบสิ่งแวดล้อม	ความคิดเห็น		ข้อคิดเห็นเพิ่มเติม
		เพียงพอ	ไม่เพียงพอ	
5.เศรษฐกิจ-สังคม	5.1 หากเกิดความเสียหายจากกิจกรรมการทำเหมืองที่มีต่อบ้านเรือนราษฎรใกล้เคียงโครงการ โครงการจะต้องเร่งดำเนินการแก้ไขและชดเชยค่าเสียหายตามความเหมาะสมและยุติธรรม			
	5.2 ให้มีบอร์ดประชาสัมพันธ์ข้อมูลเกี่ยวกับโครงการให้ประชาชนรับทราบ บริเวณหน่วยงานสาธารณสุขและชุมชนใกล้เคียงพื้นที่โครงการ			
	5.3 ให้ประชาสัมพันธ์ผลการติดตามตรวจสอบผลกระทบสิ่งแวดล้อม เช่น คุณภาพอากาศ ระดับเสียง และคุณภาพน้ำ เป็นต้น ให้หน่วยงานสาธารณสุข องค์การบริหารส่วนตำบล และผู้นำชุมชนในบริเวณใกล้เคียงพื้นที่โครงการรับทราบ			
	5.4 ให้มีการแต่งตั้งคณะกรรมการมวลชนสัมพันธ์ ประกอบด้วย เจ้าของโครงการ ผู้แทนภาครัฐจากหน่วยงานท้องถิ่น และผู้แทนภาคประชาชนจากชุมชน โรงเรียน วัด และเจ้าหน้าที่สาธารณสุขในพื้นที่เข้าร่วมเป็นกรรมการ ทำหน้าที่บริหารจัดการ “กองทุนเฝ้าระวังสุขภาพ” และ “กองทุนพัฒนาหมู่บ้านรอบพื้นที่เหมืองแร่” เพื่อทำหน้าที่สร้างความสัมพันธ์อันดีต่อชุมชน ประชาสัมพันธ์โครงการ ตรวจสอบข้อร้องเรียน ประสานงานกับสื่อมวลชนท้องถิ่น ผู้นำชุมชน ราษฎรบริเวณโดยรอบโครงการ และติดตามตรวจสอบคุณภาพสิ่งแวดล้อม รวมทั้งให้เสนอรายงานการดำเนินงานของคณะกรรมการมวลชนสัมพันธ์ต่อหน่วยงานที่เกี่ยวข้องเพื่อให้หน่วยงานดังกล่าวได้รับทราบปีละ 1 ครั้ง			
	5.5 พิจารณาจ้างแรงงานในท้องถิ่น			
6.ด้านสาธารณสุข อาชีวอนามัย และความปลอดภัย	6.1 ให้โครงการเผยแพร่ข้อมูลแก่โรงพยาบาลส่งเสริมสุขภาพตำบล และชุมชนใกล้เคียงอย่างน้อยปีละ 2 ครั้ง ประกอบด้วยผลการติดตามตรวจสอบผลกระทบสิ่งแวดล้อม และผลการปฏิบัติตามมาตรการป้องกันและแก้ไขที่อาจจะมีผลกระทบต่อสุขภาพของประชาชน			

<u>ส่วนที่ 2</u> ความคิดเห็นต่อมาตรการป้องกันและแก้ไขผลกระทบสิ่งแวดล้อมของโครงการ เพื่อประกอบการจัดทำรายงานการประเมินผลกระทบสิ่งแวดล้อม (ต่อ)

ทรัพยากรสิ่งแวดล้อม	มาตรการป้องกันและแก้ไขผลกระทบสิ่งแวดล้อม	ความคิดเห็น		ข้อคิดเห็นเพิ่มเติม
		เพียงพอ	ไม่เพียงพอ	
	6.2 กำหนดหลักเกณฑ์ด้านความปลอดภัยสำหรับการขนส่งแร่ออกนอกพื้นที่โครงการ มาตรการที่สำคัญ ได้แก่ ใช้ผ้าใบปิดคลุมรถบรรทุกแร่ให้มิดชิดทุกครั้งก่อนการขนส่งแร่ออกนอกพื้นที่โครงการ และอบรมพนักงานขับรถบรรทุกแร่ให้ปฏิบัติตามกฎจราจรอย่างเคร่งครัด			
7.การติดตามตรวจสอบคุณภาพสิ่งแวดล้อม	7.1 การติดตามตรวจสอบคุณภาพอากาศ ปีละ 2 ครั้ง			
	7.2 การติดตามตรวจสอบระดับเสียง ปีละ 2 ครั้ง			
	7.3 การติดตามตรวจสอบความสั่นสะเทือน ปีละ 2 ครั้ง			
	7.4 การติดตามตรวจสอบคุณภาพน้ำ ปีละ 2 ครั้ง			

หมายเลขแบบสำรวจ_____

สัมภาษณ์โดย ☐ [redacted]

☐

☐

☐ .....

วันที่สัมภาษณ์ _____

แบบสอบถามความคิดเห็น (กลุ่มครัวเรือน) ที่มีต่อโครงการทำเหมืองชนิดแร่หินอุตสาหกรรมชนิดหินปูน เพื่ออุตสาหกรรมก่อสร้าง คำขอประทานบัตรที่ 2/2564 ของบริษัท บ่อทองศิลา จำกัด ตั้งอยู่ที่หมู่ที่ 9 ตำบลบ่อทอง อำเภอทองแสนขัน จังหวัดอุตรดิตถ์

ชื่อ _____**บ้านเลขที่** _____ **หมู่ที่** _____

ประชาชนกลุ่มเป้าหมายในการสำรวจ : ☐ ครัวเรือนในรัศมี 0-0.5 กม. ☐ ครัวเรือนในรัศมี 0.5-1.5 กม.

☐ ครัวเรือนในรัศมี 1.5-3.0 กม.

<u>ตำบลบ่อทอง อำเภอทองแสนขัน จังหวัดอุตรดิตถ์</u>

☐ หมู่ที่ 1 บ้านแสนขัน ☐ หมู่ที่ 2 บ้านแสนขัน ☐ หมู่ที่ 3 บ้านท่าช้าง

☐ หมู่ที่ 9 บ้านบ่อทอง ☐ หมู่ที่ 10 บ้านเนินชัย ☐ หมู่ที่ 11 บ้านถ้ำดิน

☐ หมู่ที่ 12 บ้านแสนขัน ☐ อื่นๆ (ระบุ).....

<u>คำชี้แจง</u> 1. ข้อมูลที่ได้จากแบบสอบถามนี้จะใช้ประกอบการศึกษาในการประเมินผลกระทบสิ่งแวดล้อมโครงการนี้เท่านั้น โดยที่ผู้ตอบแบบสอบถามจะไม่ได้รับผลกระทบใดๆ จากการตอบแบบสอบถามนี้

2. โปรดเขียนเครื่องหมาย ✓ลงบนคำตอบที่ท่านเลือก และเติมข้อความในช่องว่างที่เว้นไว้ตามความเหมาะสม

<u>ส่วนที่ 1</u> ข้อมูลทั่วไปของผู้ให้สัมภาษณ์

1.1 เพศ

☐ 1. ชาย

☐ 2. หญิง

1.2 อายุ _____ ปี

1.3 ระดับการศึกษา

☐ 1. ประถมศึกษา

☐ 2. มัธยมศึกษาตอนต้น

☐ 3. มัธยมศึกษาตอนปลาย/ปวช.

☐ 4. อนุปริญญา/ปวส.

☐ 5. ปริญญาตรี

☐ 6. สูงกว่าปริญญาตรี

☐ 7. อื่นๆ ระบุ.....

1.4 สถานภาพในครัวเรือน

☐ 1. หัวหน้าครัวเรือน

☐ 2. คู่สมรส

1.5 อาชีพหลักของท่านในปัจจุบัน

- ☐ 1. เกษตรกรรม
- ☐ 2. ค้าขาย
- ☐ 3. ประกอบธุรกิจส่วนตัว
- ☐ 4. รับจ้างทั่วไป
- ☐ 5. เลี้ยงสัตว์/ประมง
- ☐ 6. รับราชการ/รัฐวิสาหกิจ
- ☐ 7. พนักงานบริษัท
- ☐ 8. ไม่ได้ประกอบอาชีพ/แม่บ้าน
- ☐ 9. อื่น ๆ ระบุ _____

<u>ส่วนที่ 2</u> ความคิดเห็นต่อมาตรการป้องกันและแก้ไขผลกระทบสิ่งแวดล้อมของโครงการ เพื่อประกอบการจัดทำรายงานการประเมินผลกระทบสิ่งแวดล้อม

ทรัพยากรสิ่งแวดล้อม	มาตรการป้องกันและแก้ไขผลกระทบสิ่งแวดล้อม	ความคิดเห็น		ข้อคิดเห็นเพิ่มเติม
		เพียงพอ	ไม่เพียงพอ	
1. คุณภาพอากาศ	1.1 ปรับปรุงเส้นทางขนส่งแร่ภายในโครงการให้เป็นถนนลูกรังบดอัดแน่นพร้อมทั้งดูแลและบำรุงรักษาเส้นทางขนส่งแร่ให้อยู่ในสภาพดีตลอดระยะเวลาปฏิบัติงาน และดูแลรักษาเส้นทางบริเวณทางเข้า-ออกพื้นที่โครงการ			
	1.2 ยานพาหนะ เครื่องจักรอุปกรณ์ ที่ก่อให้เกิดไอเสียหรือฝุ่นละอองจำเป็นต้องได้รับการตรวจสอบสภาพเครื่องยนต์อย่างสม่ำเสมอตามชนิดของยานพาหนะและเครื่องจักรกล			
	1.3 ให้ดำเนินการฉีดพรมน้ำบริเวณเส้นทางภายในพื้นที่หน้าเหมืองและเส้นทางขนส่งแร่ของโครงการอย่างน้อย วันละ 3-4 ครั้ง หรือตามความเหมาะสมของสภาพภูมิอากาศ			
	1.4 กำหนดน้ำหนักบรรทุกและความเร็วรถบรรทุกแร่ให้เป็นไปตามที่ทางราชการกำหนด โดยเฉพาะเส้นทางภายในโครงการและเส้นทางภายนอกโครงการ ให้ใช้ความเร็วไม่เกิน 30 กม./ชม. พร้อมทั้งจัดหาผ้าใบปิดคลุมแร่ให้มิดชิดตลอดเวลาที่มีการขนส่งแร่			
2.เสียง ความสั่นสะเทือนและหินปลิว	2.1 ให้กำหนดระยะเวลาระเบิดไม่เกินวันละ 1 ครั้ง ในช่วงเวลา 16.00-17.00 น. โดยจะต้องแจ้งให้พนักงานในเหมืองทราบก่อนทุกคน หรือในกรณีที่มีเหตุจำเป็นจะต้องเลื่อนเวลาระเบิดให้แจ้งหน่วยงานท้องถิ่นล่วงหน้าอย่างน้อย 1 วัน ได้แก่ ผู้ใหญ่บ้านในท้องที่ และสถานีตำรวจภูธรในท้องที่รับทราบ			
	2.2 ประกาศช่วงเวลาการระเบิดให้ประชาชนทราบล่วงหน้า เพื่อป้องกันการตื่นตกใจ โดยจัดให้มีพนักงานตรวจตราในรัศมี 100 ม. และเปิดสัญญาณเตือนก่อนและหลังการระเบิดทุกครั้ง โดยให้ได้ยินทั่วถึงกันในรัศมีไม่น้อยกว่า 500 ม. อย่างน้อย 3 นาที			
	2.3 หลีกเลี่ยงการระเบิดย่อย โดยให้ใช้เครื่องเจาะกระแทกหรือเครื่องกระแทกหิน ทุบย่อยหินแทน			

<u>ส่วนที่ 2</u> ความคิดเห็นต่อมาตรการป้องกันและแก้ไขผลกระทบสิ่งแวดล้อมของโครงการ เพื่อประกอบการจัดทำรายงานการประเมินผลกระทบสิ่งแวดล้อม (ต่อ)

ทรัพยากรสิ่งแวดล้อม	มาตรการป้องกันและแก้ไขผลกระทบสิ่งแวดล้อม	ความคิดเห็น		ข้อคิดเห็นเพิ่มเติม
		เพียงพอ	ไม่เพียงพอ	
	2.4 กำหนดให้มีการซ่อมบำรุงเครื่องจักรและอุปกรณ์ต่างๆ ที่ใช้ในการทำเหมือง และกิจกรรมที่เกี่ยวเนื่องให้อยู่ในสภาพสมบูรณ์ สามารถใช้งานได้ตามปกติ เพื่อลดความดังเสียงจากการทำงานของเครื่องจักรอุปกรณ์ต่างๆ			
3.อุทกวิทยาและคุณภาพน้ำ	3.1 ขุดลอกตะกอนดินในคูระบายน้ำ บ่อดักตะกอนของโครงการเป็นประจำ หรือหากพบว่าตะกอนมีปริมาณ 1/3 ของบ่อและคูระบายน้ำ พร้อมทั้งดูแลรักษาบ่อดักตะกอน และคูระบายน้ำให้อยู่ในสภาพดีเสมอ และห้ามมิให้ระบายน้ำออกสู่ภายนอก			
	3.2 ตะกอนที่ขุดลอกให้นำไปปรับปรุงคันทำนบ หรือนำไปฟื้นฟูพื้นที่ผ่านการทำเหมืองเพื่อทำการปลูกต้นไม้ต่อไป			
4.การคมนาคม	4.1 หลีกเลี่ยงการขนส่งแร่ออกจากโครงการในช่วงเวลาที่มีราษฎรใช้ถนนหนาแน่นได้แก่ เวลา 06.30-08.00 น. และ 15.00-17.00 น. เป็นเวลาที่ราษฎรไป-กลับจากที่ทำงาน หรือนักเรียนไป-กลับจากโรงเรียน			
	4.2 การบรรทุกแร่ทุกครั้งต้องทำการปิดคลุมผ้าใบให้มิดชิดรวมทั้งปิดฝากระบะข้างและท้ายของรถบรรทุกให้เรียบร้อยทั้งนี้เพื่อป้องกันการตกหล่นของแร่หรือการฟุ้งกระจายของฝุ่นละออง			
	4.3 รถบรรทุกแร่ของโครงการต้องติดป้ายชื่อโครงการ และหมายเลขโทรศัพท์ไว้ที่รถให้สามารถมองเห็นได้อย่างชัดเจนเพื่อรับข้อร้องเรียนจากผู้ใช้ถนนร่วมกับโครงการ			
	4.4 ดูแลรักษาสภาพเส้นทางให้อยู่ในสภาพที่ใช้งานได้ดีอยู่เสมอ และในกรณีเกิดชำรุดเสียหายทางโครงการต้องรีบดำเนินการปรับปรุงทันที			
	4.5 ทำการตรวจเช็คสภาพรถยนต์ เช่น ระบบห้ามล้อ ระบบไฟฟ้า การทำงานของเครื่องยนต์ ระบบเกียร์ และอื่นๆให้อยู่ในสภาพที่ใช้งานได้ดี และปลอดภัยอยู่เสมอ			
	4.6 กำหนดน้ำหนักบรรทุกและความเร็วรถบรรทุกแร่ให้เป็นไปตามที่ราชการกำหนด โดยเฉพาะเส้นทางภายในโครงการ และเส้นทางภายนอกโครงการ			

<u>ส่วนที่ 2</u> ความคิดเห็นต่อมาตรการป้องกันและแก้ไขผลกระทบสิ่งแวดล้อมของโครงการ เพื่อประกอบการจัดทำรายงานการประเมินผลกระทบสิ่งแวดล้อม (ต่อ)

ทรัพยากรสิ่งแวดล้อม	มาตรการป้องกันและแก้ไขผลกระทบสิ่งแวดล้อม	ความคิดเห็น		ข้อคิดเห็นเพิ่มเติม
		เพียงพอ	ไม่เพียงพอ	
5.เศรษฐกิจ-สังคม	5.1 หากเกิดความเสียหายจากกิจกรรมการทำเหมืองที่มีต่อบ้านเรือนราษฎรใกล้เคียงโครงการ โครงการจะต้องเร่งดำเนินการแก้ไขและชดเชยค่าเสียหายตามความเหมาะสมและยุติธรรม			
	5.2 ให้มีบอร์ดประชาสัมพันธ์ข้อมูลเกี่ยวกับโครงการให้ประชาชนรับทราบ บริเวณหน่วยงานสาธารณสุขและชุมชนใกล้เคียงพื้นที่โครงการ			
	5.3 ให้ประชาสัมพันธ์ผลการติดตามตรวจสอบผลกระทบสิ่งแวดล้อม เช่น คุณภาพอากาศ ระดับเสียง และคุณภาพน้ำ เป็นต้น ให้หน่วยงานสาธารณสุข องค์การบริหารส่วนตำบล และผู้นำชุมชนในบริเวณใกล้เคียงพื้นที่โครงการรับทราบ			
	5.4 ให้มีการแต่งตั้งคณะกรรมการมวลชนสัมพันธ์ ประกอบด้วย เจ้าของโครงการ ผู้แทนภาครัฐจากหน่วยงานท้องถิ่น และผู้แทนภาคประชาชนจากชุมชน โรงเรียน วัด และเจ้าหน้าที่สาธารณสุขในพื้นที่เข้าร่วมเป็นกรรมการ ทำหน้าที่บริหารจัดการ “กองทุนเฝ้าระวังสุขภาพ” และ “กองทุนพัฒนาหมู่บ้านรอบพื้นที่เหมืองแร่” เพื่อทำหน้าที่สร้างความสัมพันธ์อันดีต่อชุมชน ประชาสัมพันธ์โครงการ ตรวจสอบข้อร้องเรียน ประสานงานกับสื่อมวลชนท้องถิ่น ผู้นำชุมชน ราษฎรบริเวณโดยรอบโครงการ และติดตามตรวจสอบคุณภาพสิ่งแวดล้อม รวมทั้งให้เสนอรายงานการดำเนินงานของคณะกรรมการมวลชนสัมพันธ์ต่อหน่วยงานที่เกี่ยวข้องเพื่อให้หน่วยงานดังกล่าวได้รับทราบปีละ 1 ครั้ง			
	5.5 พิจารณาจ้างแรงงานในท้องถิ่น			
6.ด้านสาธารณสุข อาชีวอนามัย และความปลอดภัย	6.1 ให้โครงการเผยแพร่ข้อมูลแก่โรงพยาบาลส่งเสริมสุขภาพตำบล และชุมชนใกล้เคียงอย่างน้อยปีละ 2 ครั้ง ประกอบด้วยผลการติดตามตรวจสอบผลกระทบสิ่งแวดล้อม และผลการปฏิบัติตามมาตรการป้องกันและแก้ไขที่อาจจะมีผลกระทบต่อสุขภาพของประชาชน			

<u>ส่วนที่ 2</u> ความคิดเห็นต่อมาตรการป้องกันและแก้ไขผลกระทบสิ่งแวดล้อมของโครงการ เพื่อประกอบการจัดทำรายงานการประเมินผลกระทบสิ่งแวดล้อม (ต่อ)

ทรัพยากรสิ่งแวดล้อม	มาตรการป้องกันและแก้ไขผลกระทบสิ่งแวดล้อม	ความคิดเห็น		ข้อคิดเห็นเพิ่มเติม
		เพียงพอ	ไม่เพียงพอ	
	6.2 กำหนดหลักเกณฑ์ด้านความปลอดภัยสำหรับการขนส่งแร่ออกนอกพื้นที่โครงการ มาตรการที่สำคัญ ได้แก่ ใช้ผ้าใบปิดคลุมรถบรรทุกแร่ให้มิดชิดทุกครั้งก่อนการขนส่งแร่ออกนอกพื้นที่โครงการ และอบรมพนักงานขับรถบรรทุกแร่ให้ปฏิบัติตามกฎจราจรอย่างเคร่งครัด			
7.การติดตามตรวจสอบคุณภาพสิ่งแวดล้อม	7.1 การติดตามตรวจสอบคุณภาพอากาศ ปีละ 2 ครั้ง			
	7.2 การติดตามตรวจสอบระดับเสียง ปีละ 2 ครั้ง			
	7.3 การติดตามตรวจสอบความสั่นสะเทือน ปีละ 2 ครั้ง			
	7.4 การติดตามตรวจสอบคุณภาพน้ำ ปีละ 2 ครั้ง			

ภาคผนวก ง-3

ผลการสำรวจความคิดเห็น

ผลการสำรวจความคิดเห็น ครั้งที่ 1

ตารางที่ 1 ผลการสำรวจความคิดเห็นจากการจัดประชุม ครั้งที่ 1

ข้อมูล	ตำบลบ่อทอง														รวม	
	หมู่ที่ 1 บ้านแสนขัน		หมู่ที่ 2 บ้านแสนขัน		หมู่ที่ 3 บ้านท่าช้าง		หมู่ที่ 9 บ้านบ่อทอง		หมู่ที่ 10 บ้านเนินชัย		หมู่ที่ 11 บ้านถ้ำดิน		หมู่ที่ 12 บ้านแสนขัน			
	n=1	ร้อยละ	n=6	ร้อยละ	n=9	ร้อยละ	n=90	ร้อยละ	n=5	ร้อยละ	n=20	ร้อยละ	n=6	ร้อยละ	n=137	ร้อยละ
ส่วนที่ 1 ข้อมูลทั่วไป																
1.1 เพศ																
- ชาย	1	100.0	3	50.0	2	22.2	23	25.6	1	20.0	11	55.0	2	33.3	43	31.4
- หญิง	0	0.0	3	50.0	7	77.8	67	74.4	4	80.0	9	45.0	4	66.7	94	68.6
1.2 อายุ																
- 20-30 ปี	0	0.0	0	0.0	0	0.0	11	12.2	0	0.0	0	0.0	0	0.0	11	8.0
- 31-40 ปี	0	0.0	1	16.7	0	0.0	23	25.6	1	20.0	6	30.0	1	16.7	32	23.4
- 41-50 ปี	1	100.0	1	16.7	2	22.2	23	25.6	2	40.0	8	40.0	0	0.0	37	27.0
- 51-60 ปี	0	0.0	2	33.3	3	33.3	19	21.1	1	20.0	5	25.0	3	50.0	33	24.1
- มากกว่า 60 ปี	0	0.0	2	33.3	4	44.4	14	15.5	1	20.0	1	5.0	2	33.3	24	17.5
1.3 ระดับการศึกษา																
- ประถมศึกษา	0	0.0	0	0.0	2	22.2	33	36.7	1	20.0	5	25.0	1	16.7	42	30.7
- มัธยมศึกษาต้อนต้น	1	100.0	0	0.0	3	33.3	3	3.3	1	20.0	4	20.0	2	33.3	14	10.2
- มัธยมศึกษาตอนปลาย/ปวช.	0	0.0	1	16.7	2	22.2	5	5.6	1	20.0	3	15.0	2	33.3	14	10.2
- อนุปริญญา/ปวส.	0	0.0	3	50.0	1	11.1	9	10.0	1	20.0	3	15.0	0	0.0	17	12.4
- ปริญญาตรี	0	0.0	2	33.3	1	11.1	0	0.0	0	0.0	0	0.0	0	0.0	3	2.2
- สูงกว่าปริญญาตรี	0	0.0	0	0.0	0	0.0	0	0.0	0	0.0	0	0.0	0	0.0	0	0.0
- อื่นๆ ไม่ได้เข้าเรียนในระบบ	0	0.0	0	0.0	0	0.0	40	44.4	1	20.0	5	25.0	1	16.7	47	34.3

ตารางที่ 1 ผลการสำรวจความคิดเห็นจากการจัดประชุม ครั้งที่ 1 (ต่อ)

ข้อมูล	ตำบลบ่อทอง														รวม	
	หมู่ที่ 1 บ้านแสนขัน		หมู่ที่ 2 บ้านแสนขัน		หมู่ที่ 3 บ้านท่าช้าง		หมู่ที่ 9 บ้านบ่อทอง		หมู่ที่ 10 บ้านเนินชัย		หมู่ที่ 11 บ้านถ้ำดิน		หมู่ที่ 12 บ้านแสนขัน			
	n=1	ร้อยละ	n=6	ร้อยละ	n=9	ร้อยละ	n=90	ร้อยละ	n=5	ร้อยละ	n=20	ร้อยละ	n=6	ร้อยละ	n=137	ร้อยละ
1.4 สถานภาพในครัวเรือน																
- หัวหน้าครอบครัว	1	100.0	3	50.0	5	55.6	65	72.2	4	80.0	15	75.0	4	66.7	97	70.8
- คู่สมรส	0	0.0	3	50.0	4	44.4	25	27.8	1	20.0	5	25.0	2	33.3	40	29.2
1.5 การนับถือศาสนา																
- พุทธ	1	100.0	6	100.0	9	100.0	90	100.0	5	100.0	20	100.0	6	100	137	100.0
- คริสต์	0	0.0	0	0.0	0	0.0	0	0.0	0	0.0	0	0.0	0	0	0	0.0
- อิสลาม	0	0.0	0	0.0	0	0.0	0	0.0	0	0.0	0	0.0	0	0	0	0.0
1.6 สถานภาพการสมรส																
- โสด	0	0.0	0	0.0	0	0.0	3	3.3	1	20.0	5	25.0	3	50.0	12	8.8
- สมรส	1	100.0	5	83.3	8	88.9	83	92.2	3	60.0	15	75.0	3	50.0	118	86.1
- ม่าย/หย่า/แยก/ร้าง	0	0.0	1	16.7	1	11.1	4	4.4	1	20.0	0	0.0	0	0.0	7	5.1
1.7 จำนวนสมาชิกในครัวเรือน																
- 1-3 คน	0	0.0	2	33.3	5	55.6	33	36.7	0	0.0	4	20.0	2	33.3	46	33.6
- 4-6 คน	1	100.0	3	50.0	3	33.3	40	44.4	1	20.0	6	30.0	2	33.3	56	40.9
- 7-9 คน	0	0.0	1	16.7	1	11.1	16	17.8	2	40.0	10	50.0	2	33.3	32	23.4
- 10 คนขึ้นไป	0	0.0	0	0.0	0	0.0	1	1.1	2	40.0	0	0.0	0	0.0	3	2.2
1.8 ภูมิลำเนา																
- เกิดที่จังหวัดอุตรดิตถ์	1	100.0	6	100.0	8	88.9	85	94.4	5	100.0	18	90.0	6	100.0	129	94.2
- ย้ายมาจากจังหวัดอื่น	0	0.0	0	0.0	1	11.1	5	5.6	0	0.0	2	10.0	0	0.0	8	5.8

ตารางที่ 1 ผลการสำรวจความคิดเห็นจากการจัดประชุม ครั้งที่ 1 (ต่อ)

ข้อมูล	ตำบลบ่อทอง														รวม	
	หมู่ที่ 1 บ้านแสนขัน		หมู่ที่ 2 บ้านแสนขัน		หมู่ที่ 3 บ้านท่าช้าง		หมู่ที่ 9 บ้านบ่อทอง		หมู่ที่ 10 บ้านเนินชัย		หมู่ที่ 11 บ้านถ้ำดิน		หมู่ที่ 12 บ้านแสนขัน			
	n=1	ร้อยละ	n=6	ร้อยละ	n=9	ร้อยละ	n=90	ร้อยละ	n=5	ร้อยละ	n=20	ร้อยละ	n=6	ร้อยละ	n=137	ร้อยละ
1.9 กรณีที่ย้ายมาจากที่อื่น ระยะเวลาที่อาศัยอยู่ในจังหวัดนอุตรดิตถ์																
- ย้ายมาจากที่อื่นเป็นเวลา 1-5 ปี	0	0.0	0	0.0	0	0.0	0	0.0	0	0.0	0	0.0	0	0.0	0	0.0
- ย้ายมาจากที่อื่นเป็นเวลา 6-10 ปี	0	0.0	0	0.0	0	0.0	2	40.0	0	0.0	1	50.0	0	0.0	3	37.5
- ย้ายมาจากที่อื่นเป็นเวลา 11-15 ปี	0	0.0	0	0.0	0	0.0	2	40.0	0	0.0	1	50.0	0	0.0	3	37.5
- ย้ายมาจากที่อื่นเป็นเวลา 15 ปีขึ้นไป	0	0.0	0	0.0	1	100.0	1	20.0	0	0.0	0	0.0	0	0.0	2	25.0
1.10 กรณีที่ย้ายมาจากที่อื่น สาเหตุของการย้ายถิ่นคือ																
- มาหางานทำ	0	0.0	0	0.0	0	0.0	2	40.0	0	0.0	1	50.0	0	0.0	3	37.5
- ย้ายตามต้นสังกัดของหน่วยงาน	0	0.0	0	0.0	0	0.0	2	40.0	0	0.0	1	50.0	0	0.0	3	37.5
- ย้ายตามครอบครัว/แต่งงาน	0	0.0	0	0.0	1	100.0	1	20.0	0	0.0	0	0.0	0	0.0	2	25.0

ตารางที่ 1 ผลการสำรวจความคิดเห็นจากการจัดประชุม ครั้งที่ 1 (ต่อ)

ข้อมูล	ตำบลบ่อทอง														รวม	
	หมู่ที่ 1 บ้านแสนขัน		หมู่ที่ 2 บ้านแสนขัน		หมู่ที่ 3 บ้านท่าช้าง		หมู่ที่ 9 บ้านบ่อทอง		หมู่ที่ 10 บ้านเนินชัย		หมู่ที่ 11 บ้านถ้ำดิน		หมู่ที่ 12 บ้านแสนขัน			
	n=1	ร้อยละ	n=6	ร้อยละ	n=9	ร้อยละ	n=90	ร้อยละ	n=5	ร้อยละ	n=20	ร้อยละ	n=6	ร้อยละ	n=137	ร้อยละ
ส่วนที่ 2 โครงสร้างทางเศรษฐกิจ-สังคม ของครัวเรือน																
2.1 ลักษณะการถือครองที่ดิน																
- เป็นของตนเอง/คนในครอบครัว	1	100.0	4	66.7	6	66.7	78	86.7	5	100.0	15	75.0	3	50.0	112	81.7
- ทำกินโดยไม่เสียค่าเช่า	0	0.0	2	33.3	2	22.2	10	11.1	0	0.0	5	25.0	3	50.0	22	16.1
- เช่าที่ดินผู้อื่น	0	0.0	0	0.0	1	11.1	2	2.2	0	0.0	0	0.0	0	0.0	3	2.2
2.2 อาชีพหลักของท่านในปัจจุบัน																
-รับราชการ/รัฐวิสาหกิจ	0	0.0	0	0.0	0	0.0	0	0.0	0	0.0	0	0.0	0	0.0	0	0.0
- รับจ้างทั่วไป	0	0.0	1	16.7	1	11.1	20	22.2	0	0.0	5	25.0	2	33.3	29	21.2
- ประกอบธุรกิจส่วนตัว	0	0.0	2	33.3	0	0.0	3	3.3	0	0.0	1	5.0	0	0.0	6	4.4
- ค้าขาย	0	0.0	1	16.7	1	11.1	4	4.4	1	20.0	1	5.0	1	16.7	9	6.6
- เกษตรกร	1	100.0	2	33.3	4	44.5	41	45.6	3	60.0	5	25.0	2	33.3	58	42.3
- แม่บ้าน/พ่อบ้าน	0	0.0	0	0.0	0	0.0	3	3.3	1	20.0	1	5.0	0	0.0	5	3.6
- พนักงานเอกชน	0	0.0	0	0.0	1	11.1	6	6.7	0	0.0	1	5.0	0	0.0	8	5.8
- ไม่ได้ประกอบอาชีพ/ผู้สูงอายุ	0	0.0	0	0.0	2	22.2	13	14.5	0	0.0	6	30.0	1	16.7	22	16.1
2.3 ท่านมีอาชีพรองหรือไม่																
- มี	0	0.0	0	0.0	0	0.0	0	0.0	0	0.0	0	0.0	0	0.0	0	0.0
- ไม่มี	1	100.0	6	100.0	9	100.0	90	100.0	5	100.0	20	100.0	6	100.0	137	100.0

ตารางที่ 1 ผลการสำรวจความคิดเห็นจากการจัดประชุม ครั้งที่ 1 (ต่อ)

ข้อมูล	ตำบลบ่อทอง														รวม	
	หมู่ที่ 1 บ้านแสนขัน		หมู่ที่ 2 บ้านแสนขัน		หมู่ที่ 3 บ้านท่าช้าง		หมู่ที่ 9 บ้านบ่อทอง		หมู่ที่ 10 บ้านเนินชัย		หมู่ที่ 11 บ้านถ้ำดิน		หมู่ที่ 12 บ้านแสนขัน			
	n=1	ร้อยละ	n=6	ร้อยละ	n=9	ร้อยละ	n=90	ร้อยละ	n=5	ร้อยละ	n=20	ร้อยละ	n=6	ร้อยละ	n=137	ร้อยละ
2.4 รายได้ของท่านเพียงพอกับรายจ่ายหรือไม่																
- ไม่เพียงพอ	0	0.0	2	33.3	2	22.2	18	20.0	3	60.0	3	15.0	2	33.3	30	21.9
- เพียงพอแต่ไม่เหลือเก็บ	1	100.0	4	66.7	4	44.4	60	66.7	2	40.0	7	35.0	2	33.3	80	58.4
- เพียงพอและเหลือเก็บ	0	0.0	0	0.0	3	33.3	12	13.3	0	0.0	10	50.0	2	33.4	27	19.7
2.5 ท่านมีปัญหาในการประกอบอาชีพหรือไม่																
- มี ได้แก่	0	0.0	0	0.0	0	0.0	0	0.0	0	0.0	0	0.0	0	0.0	0	0.0
- ไม่มี	1	100.0	6	100.0	9	100.0	90	100.0	5	100.0	20	100.0	6	100.0	137	100.0
2.6 ท่านเคยคิดที่จะเปลี่ยนอาชีพ หรือไม่																
- เคย	0	0.0	0	0.0	0	0.0	0	0.0	0	0.0	0	0.0	0	0.0	0	0.0
- ไม่เคย	1	100.0	6	100.0	9	100.0	90	100.0	5	100.0	20	100.0	6	100.0	137	100.0

ตารางที่ 1 ผลการสำรวจความคิดเห็นจากการจัดประชุม ครั้งที่ 1 (ต่อ)

ข้อมูล	ตำบลบ่อทอง														รวม	
	หมู่ที่ 1 บ้านแสนขัน		หมู่ที่ 2 บ้านแสนขัน		หมู่ที่ 3 บ้านท่าช้าง		หมู่ที่ 9 บ้านบ่อทอง		หมู่ที่ 10 บ้านเนินชัย		หมู่ที่ 11 บ้านถ้ำดิน		หมู่ที่ 12 บ้านแสนขัน			
	n=1	ร้อยละ	n=6	ร้อยละ	n=9	ร้อยละ	n=90	ร้อยละ	n=5	ร้อยละ	n=20	ร้อยละ	n=6	ร้อยละ	n=137	ร้อยละ
ส่วนที่ 3 การเข้าร่วมในการจัดกิจกรรมชุมชน																
3.1 ภายในปีที่ผ่านมาถึงปัจจุบัน ท่านได้เข้าร่วมการจัดกิจกรรมชุมชนของท่านหรือไม่																
- ไม่เคยเข้าร่วมเลย (ข้ามไปตอบข้อ 3.2)	0	0.0	0	0.0	0	0.0	15	16.7	0	0.0	0	0.0	0	0.0	15	10.9
- เข้าร่วม	1	100.0	6	100.0	9	100.0	75	83.3	5	100.0	20	100.0	6	100.0	122	89.1
1-3 ครั้ง/ปี	1	100.0	2	33.3	5	55.6	25	27.7	2	40.0	5	25.0	3	50.0	43	31.4
4-6 ครั้ง/ปี	0	0.0	2	33.3	2	22.2	15	16.7	2	40.0	10	50.0	3	50.0	34	24.8
มากกว่า 6 ครั้ง/ปี	0	0.0	2	33.4	2	22.2	50	55.6	1	20.0	5	25.0	0	0.0	60	43.8
3.2 ประเภทของกิจกรรมที่ท่านเข้าร่วม																
- กิจกรรมทำบุญอาคาร/หมู่บ้าน	0	0.0	1	16.7	2	22.3	10	11.1	0	0.0	0	0.0	1	16.7	14	11.4
- กิจกรรมตามเทศกาลและวันสำคัญที่จัดโดยชุมชน	1	100.0	3	50.0	3	33.3	50	55.6	4	80.0	15	75.0	3	49.9	79	64.8
- กิจกรรมจิตอาสา	0	0.0	2	33.3	3	33.3	9	10.0	1	20.0	5	25.0	1	16.7	21	17.2
- กิจกรรมฝึกหัตถกรรม/งานฝีมือ	0	0.0	0	0.0	1	11.1	6	6.7	0	0.0	0	0.0	1	16.7	8	6.6
- อื่น ๆ (โปรดระบุ).....	0	0.0	0	0.0	0	0.0	0	0.0	0	0.0	0	0.0	0	0.0	0	0.0
3.2.1 เหตุผลที่ท่านเข้าร่วมกิจกรรม (ตอบได้มากกว่า 1 ข้อ)																
- ต้องการรู้จักเพื่อนบ้านเพิ่มขึ้น	0	0.0	1	16.7	2	22.3	55	61.1	0	0.0	0	0.0	1	16.7	59	48.4
- ต้องการทำกิจกรรมด้านขนบธรรมเนียมประเพณี	1	100.0	3	50.0	3	33.3	0	0.0	4	80.0	15	75.0	3	49.9	29	23.8
- มีของรางวัลดึงดูดให้เข้าร่วม	0	0.0	2	33.3	3	33.3	10	11.1	1	20.0	5	25.0	1	16.7	22	18.0
- กิจกรรมที่จัดมีความเหมาะสมและน่าสนใจ	0	0.0	0	0.0	1	11.1	10	11.1	0	0.0	0	0.0	1	16.7	12	9.8
- อื่น ๆ (โปรดระบุ).....	0	0.0	0	0.0	0	0.0	0	0.0	0	0.0	0	0.0	0	0.0	0	0.0

ตารางที่ 1 ผลการสำรวจความคิดเห็นจากการจัดประชุม ครั้งที่ 1 (ต่อ)

ข้อมูล	ตำบลบ่อทอง														รวม	
	หมู่ที่ 1 บ้านแสนขัน		หมู่ที่ 2 บ้านแสนขัน		หมู่ที่ 3 บ้านท่าช้าง		หมู่ที่ 9 บ้านบ่อทอง		หมู่ที่ 10 บ้านเนินชัย		หมู่ที่ 11 บ้านถ้ำดิน		หมู่ที่ 12 บ้านแสนขัน			
	n=1	ร้อยละ	n=6	ร้อยละ	n=9	ร้อยละ	n=90	ร้อยละ	n=5	ร้อยละ	n=20	ร้อยละ	n=6	ร้อยละ	n=137	ร้อยละ
3.2.2 เหตุผลที่ท่านไม่เข้าร่วมกิจกรรม (ตอบได้มากกว่า 1 ข้อ)																
- ไม่ได้รับข้อมูลข่าวสาร	0	0.0	0	0.0	0	0.0	9	10.0	0	0.0	0	0.0	0	0.0	9	60.0
- กิจกรรมไม่น่าสนใจ	0	0.0	0	0.0	0	0.0	0	0.0	0	0.0	0	0.0	0	0.0	0	0.0
- ไม่มีเวลาในการเข้าร่วม	0	0.0	0	0.0	0	0.0	5	5.6	0	0.0	0	0.0	0	0.0	5	33.3
- ไม่กล้าที่จะเข้าร่วมกิจกรรม	0	0.0	0	0.0	0	0.0	1	1.1	0	0.0	0	0.0	0	0.0	1	6.7
- อื่น ๆ (โปรดระบุ).....	0	0.0	0	0.0	0	0.0	0	0.0	0	0.0	0	0.0	0	0.0	0	0.0

ตารางที่ 1 ผลการสำรวจความคิดเห็นจากการจัดประชุม ครั้งที่ 1 (ต่อ)

ข้อมูล	ตำบลบ่อทอง														รวม	
	หมู่ที่ 1 บ้านแสนขัน		หมู่ที่ 2 บ้านแสนขัน		หมู่ที่ 3 บ้านท่าช้าง		หมู่ที่ 9 บ้านบ่อทอง		หมู่ที่ 10 บ้านเนินชัย		หมู่ที่ 11 บ้านถ้ำดิน		หมู่ที่ 12 บ้านแสนขัน			
	n=1	ร้อยละ	n=6	ร้อยละ	n=9	ร้อยละ	n=90	ร้อยละ	n=5	ร้อยละ	n=20	ร้อยละ	n=6	ร้อยละ	n=137	ร้อยละ
ส่วนที่ 4 สุขาภิบาล สุขภาพอนามัย และสาธารณูปโภค สาธารณูปการของชุมชน																
4.1 ในปีที่ผ่านมาหรือปัจจุบันท่านและสมาชิกในครัวเรือนมีใครเจ็บป่วยหรือไม่																
- ไม่มี (ข้ามไปข้อ 3)	0	0.0	4	66.7	5	55.6	75	83.3	2	40.0	18	90.0	5	83.3	109	79.6
- มี	1	100.0	2	33.3	4	44.4	15	16.7	3	60.0	2	10.0	1	16.7	28	20.4
4.2 ถ้ามีเป็นโรคอะไรบ่อยที่สุด																
- ระบบทางเดินหายใจ/โรคหวัด	0	0.0	1	50.0	2	50.0	6	40.0	0	0.0	1	50.0	0	0.0	10	35.7
- ระบบกล้ามเนื้อ	0	0.0	0	0.0	1	25.0	2	13.3	0	0.0	0	0.0	0	0.0	3	10.7
- โรคเกี่ยวกับหู/ตา/ฟัน	0	0.0	1	50.0	0	0.0	4	26.6	0	0.0	1	50.0	0	0.0	6	21.4
- อุบัติเหตุจากการประกอบอาชีพ	0	0.0	0	0.0	0	0.0	1	6.7	0	0.0	0	0.0	0	0.0	1	3.6
- อุบัติเหตุจากการเดินทางและยานพาหนะ	0	0.0	0	0.0	0	0.0	0	0.0	0	0.0	0	0.0	0	0.0	0	0.0
- ระบบทางเดินอาหาร	0	0.0	0	0.0	1	25.0	1	6.7	0	0.0	0	0.0	1	100.0	3	10.7
- โรคผิวหนังและภูมิแพ้	0	0.0	0	0.0	0	0.0	0	0.0	0	0.0	0	0.0	0	0.0	0	0.0
- อื่น ๆ	1	100.0	0	0.0	0	0.0	1	6.7	3	100.0	0	0.0	0	0.0	5	17.9
4.3 วิธีการรักษาเมื่อเกิดการเจ็บป่วย																
- ปล่อยให้หายเอง	0	0.0	0	0	0	0.0	0	0.0	0	0.0	0	0.0	0	0.0	0	0.0
- ซื้อยากินเอง	0	0.0	0	0	0	0.0	1	6.7	0	0.0	0	0.0	0	0.0	1	3.6
- โรงพยาบาลของรัฐ	1	100.0	2	100	2	50.0	10	66.7	3	100.0	2	100.0	1	100.0	21	75.0
- โรงพยาบาลเอกชน	0	0.0	0	0	1	25.0	0	0.0	0	0.0	0	0.0	0	0.0	1	3.6

ตารางที่ 1 ผลการสำรวจความคิดเห็นจากการจัดประชุม ครั้งที่ 1 (ต่อ)

ข้อมูล	ตำบลบ่อทอง														รวม	
	หมู่ที่ 1 บ้านแสนขัน		หมู่ที่ 2 บ้านแสนขัน		หมู่ที่ 3 บ้านท่าช้าง		หมู่ที่ 9 บ้านบ่อทอง		หมู่ที่ 10 บ้านเนินชัย		หมู่ที่ 11 บ้านถ้ำดิน		หมู่ที่ 12 บ้านแสนขัน			
	n=1	ร้อยละ	n=6	ร้อยละ	n=9	ร้อยละ	n=90	ร้อยละ	n=5	ร้อยละ	n=20	ร้อยละ	n=6	ร้อยละ	n=137	ร้อยละ
- คลินิก	0	0.0	0	0	0	0.0	2	13.3	0	0.0	0	0.0	0	0.0	2	7.1
- ศูนย์บริการสาธารณสุข/รพ.สต.	0	0.0	0	0	1	25.0	2	13.3	0	0.0	0	0.0	0	0.0	3	10.7
- อื่น ๆ	0	0.0	0	0	0	0.0	0	0.0	0	0.0	0	0.0	0	0.0	0	0.0
4.4 แหล่งน้ำดื่มและน้ำใช้ของครอบครัวท่าน คือ																
น้ำดื่ม																
- น้ำฝน	0	0.0	0	0.0	1	11.1	6	6.7	0	0.0	0	0.0	0	0.0	7	5.1
- น้ำบ่อตื้น/บาดาล	0	0.0	0	0.0	0	0.0	0	0.0	0	0.0	0	0.0	0	0.0	0	0.0
- น้ำประปาผ่านเครื่องกรอง	0	0.0	0	0.0	2	22.2	12	13.3	0	0.0	0	0.0	0	0.0	14	10.2
- ซื้อน้ำบรรจุขวด/ถัง	1	100.0	6	100.0	6	66.7	72	80.0	5	100.0	5	25.0	6	100.0	101	73.7
- น้ำประปา	0	0.0	0	0.0	0	0.0	0	0.0	0	0.0	15	75.0	0	0.0	15	10.9
น้ำใช้																
- น้ำฝน	0	0.0	0	0.0	1	11.1	6	6.7	0	0.0	0	0.0	0	0.0	7	5.1
- น้ำประปา	0	0.0	0	0.0	2	22.2	12	13.3	0	0.0	0	0.0	0	0.0	14	10.2
- น้ำบ่อตื้น/บาดาล	1	100.0	6	100.0	6	66.7	72	80.0	5	100.0	5	25.0	6	100.0	101	73.7
- ซื้อน้ำจากรถจำหน่าย	0	0.0	0	0.0	0	0.0	0	0.0	0	0.0	15	75.0	0	0.0	15	10.9
4.5 น้ำดื่มและน้ำใช้เพียงพอหรือไม่																
น้ำดื่ม																
- เพียงพอ	1	100	6	100	9	100	90	100	5	100	20	100	6	100	137	100.0
- ไม่เพียงพอ	0	0.0	0	0.0	0	0.0	0	0.0	0	0.0	0	0.0	0	0.0	0	0.0

ตารางที่ 1 ผลการสำรวจความคิดเห็นจากการจัดประชุม ครั้งที่ 1 (ต่อ)

ข้อมูล	ตำบลบ่อทอง														รวม	
	หมู่ที่ 1 บ้านแสนขัน		หมู่ที่ 2 บ้านแสนขัน		หมู่ที่ 3 บ้านท่าช้าง		หมู่ที่ 9 บ้านบ่อทอง		หมู่ที่ 10 บ้านเนินชัย		หมู่ที่ 11 บ้านถ้ำดิน		หมู่ที่ 12 บ้านแสนขัน			
	n=1	ร้อยละ	n=6	ร้อยละ	n=9	ร้อยละ	n=90	ร้อยละ	n=5	ร้อยละ	n=20	ร้อยละ	n=6	ร้อยละ	n=137	ร้อยละ
น้ำใช้																
- เพียงพอ	1	100	6	100	9	100	90	100	5	100	20	100	6	100	137	100.0
- ไม่เพียงพอ	0	0.0	0	0.0	0	0.0	0	0.0	0	0.0	0	0.0	0	0.0	0	0.0
4.6 การกำจัดน้ำเสียในครัวเรือนของท่านทำอย่างไร																
- ปล่อยทิ้งลงพื้นดิน	1	100	6	100	9	100	90	100	5	100	20	100	6	100	137	100.0
- ระบายลงท่อระบายน้ำสาธารณะ	0	0.0	0	0.0	0	0.0	0	0.0	0	0.0	0	0.0	0	0.0	0	0.0
- ปล่อยทิ้งลงสู่แม่น้ำลำคลอง	0	0.0	0	0.0	0	0.0	0	0.0	0	0.0	0	0.0	0	0.0	0	0.0
4.7 การกำจัดขยะมูลฝอยในครัวเรือนของท่านทำอย่างไร																
- เผา	0	0.0	0	0.0	0	0.0	9	10.0	0	0.0	0	0.0	0	0.0	0	0.0
- ทิ้งลงถังขยะเพื่อให้รถเก็บขยะมารับ	1	100	6	100	9	100	81	90.0	5	100	20	100	6	100	137	100.0
- กองทิ้งไว้	0	0.0	0	0.0	0	0.0	0	0.0	0	0.0	0	0.0	0	0.0	0	0.0

ตารางที่ 1 ผลการสำรวจความคิดเห็นจากการจัดประชุม ครั้งที่ 1 (ต่อ)

ข้อมูล	ตำบลบ่อทอง														รวม	
	หมู่ที่ 1 บ้านแสนขัน		หมู่ที่ 2 บ้านแสนขัน		หมู่ที่ 3 บ้านท่าช้าง		หมู่ที่ 9 บ้านบ่อทอง		หมู่ที่ 10 บ้านเนินชัย		หมู่ที่ 11 บ้านถ้ำดิน		หมู่ที่ 12 บ้านแสนขัน			
	n=1	ร้อยละ	n=6	ร้อยละ	n=9	ร้อยละ	n=90	ร้อยละ	n=5	ร้อยละ	n=20	ร้อยละ	n=6	ร้อยละ	n=137	ร้อยละ
ส่วนที่ 5 ข้อมูลด้านการรับรู้ข่าวสาร																
5.1 ท่านทราบหรือไม่ว่า มีการขอประทานบัตรโครงการ																
- ไม่ทราบ	1	100.0	4	66.7	9	100.0	51	56.7	2	40.0	12	60.0	3	50.0	82	59.9
- ทราบ	0	0.0	2	33.3	0	0.0	39	43.3	3	60.0	8	40.0	3	50.0	55	40.1
5.2 ถ้าทราบ ท่านทราบจากแหล่งใด																
- ป้ายประชาสัมพันธ์ของโครงการ	1	100.0	2	33.3	3	33.4	34	37.8	0	0.0	5	25.0	1	16.7	46	33.6
- เพื่อนบ้าน/คนในครอบครัว แจ้งให้ทราบ	0	0.0	2	33.3	2	22.2	21	23.3	0	0.0	0	0.0	1	16.7	26	19.0
- เจ้าหน้าที่ของโครงการมาแจกเอกสาร ประชาสัมพันธ์	0	0.0	2	33.4	1	11.1	11	12.2	0	0.0	0	0.0	1	16.7	15	10.9
- เป็นทางผ่าน/อยู่ใกล้บ้าน	0	0.0	0	0.0	1	11.1	10	11.1	0	0.0	0	0.0	0	0.0	11	8.0
- อื่นๆ ระบุ การประชาคมหมู่บ้าน, ผู้ใหญ่บ้านประกาศเสียงตามสาย	0	0.0	0	0.0	2	22.2	14	15.6	5	100.0	15	75.0	3	50.0	39	28.5
5.3 ท่านคิดว่าโครงการดังกล่าวมีความจำเป็นหรือไม่																
- จำเป็น เพราะ ทำให้ชุมชนเจริญขึ้น สร้างงานให้กับชุมชน และมีงบประมาณมาพัฒนาชุมชนเพิ่มขึ้น	1	100.0	4	66.7	9	100.0	90	100.0	2	40.0	18	90.0	3	50.0	127	92.7
- ไม่จำเป็น เพราะ	0	0.0	2	33.3	0	0.0	0	0.0	3	60.0	2	10.0	3	50.0	10	7.3
5.4 ท่านคิดว่าโครงการควรมีการประชาสัมพันธ์/ชี้แจงข้อมูลข่าวสารโครงการเพิ่มเติมหรือไม่																
- ไม่จำเป็น เพราะ ทราบข้อมูลโครงการอยู่แล้ว	1	100.0	4	66.7	9	100.0	90	100.0	2	40.0	18	90.0	3	50.0	127	92.7
- ไม่ทราบ/ไม่แน่ใจ	0	0.0	2	33.3	0	0.0	0	0.0	3	60.0	2	10.0	3	50.0	10	7.3
- ควรมีการประชาสัมพันธ์ให้ข้อมูลข่าวสารโครงการเพิ่มเติม (ตอบข้อ 5.5)	0	0.0	0	0.0	0	0.0	0	0.0	0	0.0	0	0.0	0	0.0	0	0.0

ตารางที่ 1 ผลการสำรวจความคิดเห็นจากการจัดประชุม ครั้งที่ 1 (ต่อ)

ข้อมูล	ตำบลบ่อทอง														รวม	
	หมู่ที่ 1 บ้านแสนขัน		หมู่ที่ 2 บ้านแสนขัน		หมู่ที่ 3 บ้านท่าช้าง		หมู่ที่ 9 บ้านบ่อทอง		หมู่ที่ 10 บ้านเนินชัย		หมู่ที่ 11 บ้านถ้ำดิน		หมู่ที่ 12 บ้านแสนขัน			
	n=1	ร้อยละ	n=6	ร้อยละ	n=9	ร้อยละ	n=90	ร้อยละ	n=5	ร้อยละ	n=20	ร้อยละ	n=6	ร้อยละ	n=137	ร้อยละ
5.5 กรณีที่เห็นว่าควรมีการประชาสัมพันธ์/ให้ข้อมูลข่าวสารโครงการ รูปแบบหรือวิธีการที่เหมาะสมควรเป็นอย่างไร (ตอบได้มากกว่า 1 คำตอบ)																
- ทำจดหมาย/เอกสาร แจ้งต่อราษฎรโดยตรง	0	0.0	0	0.0	0	0.0	0	0.0	0	0.0	0	0.0	0	0.0	0	0.0
- จัดประชุมชี้แจงอธิบายโครงการภายในชุมชน	0	0.0	0	0.0	0	0.0	0	0.0	0	0.0	0	0.0	0	0.0	0	0.0
- ออกผ่านสื่อท้องถิ่น เช่น หนังสือพิมพ์ วิทยุ	0	0.0	0	0.0	0	0.0	0	0.0	0	0.0	0	0.0	0	0.0	0	0.0
- อื่น ๆ (ระบุ).....	0	0.0	0	0.0	0	0.0	0	0.0	0	0.0	0	0.0	0	0.0	0	0.0
5.6 ข้อเสนอแนะอื่น ๆ ต่อโครงการ																
- ไม่มีข้อเสนอแนะ	0	0.0	0	0.0	0	0.0	0	0.0	0	0.0	0	0.0	0	0.0	0	0.0
- มีข้อเสนอแนะ (โปรดระบุ).....	0	0.0	0	0.0	0	0.0	0	0.0	0	0.0	0	0.0	0	0.0	0	0.0

ตารางที่ 1 ผลการสำรวจความคิดเห็นจากการจัดประชุม ครั้งที่ 1 (ต่อ)

ข้อมูล	ตำบลบ่อทอง														รวม	
	หมู่ที่ 1 บ้านแสนขัน		หมู่ที่ 2 บ้านแสนขัน		หมู่ที่ 3 บ้านท่าช้าง		หมู่ที่ 9 บ้านบ่อทอง		หมู่ที่ 10 บ้านเนินชัย		หมู่ที่ 11 บ้านถ้ำดิน		หมู่ที่ 12 บ้านแสนขัน			
	n=1	ร้อยละ	n=6	ร้อยละ	n=9	ร้อยละ	n=90	ร้อยละ	n=5	ร้อยละ	n=20	ร้อยละ	n=6	ร้อยละ	n=137	ร้อยละ
ส่วนที่ 6 ความคิดเห็นต่อขอบเขตการศึกษาและแนวทางการประเมินผลกระทบด้านสิ่งแวดล้อม																
6.1 ทรัพยากรธรรมชาติและสิ่งแวดล้อมทางกายภาพ ได้แก่ ลักษณะภูมิประเทศ ลักษณะภูมิอากาศ คุณภาพอากาศ ระดับเสียง ความสั่นสะเทือน อุทกวิทยาและคุณภาพน้ำผิวดิน อุทกธรณีวิทยาและคุณภาพน้ำใต้ดิน ทรัพยากรดิน ดินถล่ม หลุมยุบ และแผ่นดินไหว																
- เพียงพอ	1	100	6	100	9	100	90	100	5	100	20	100	6	100	137	100.0
- ไม่เพียงพอ	0	0.0	0	0.0	0	0.0	0	0.0	0	0.0	0	0.0	0	0.0	0	0.0
6.2 ทรัพยากรธรรมชาติและสิ่งแวดล้อมทางชีวภาพ ได้แก่ ทรัพยากรป่าไม้ ทรัพยากรสัตว์ป่า และนิเวศวิทยาทางน้ำ																
- เพียงพอ	1	100	6	100	9	100	90	100	5	100	20	100	6	100	137	100.0
- ไม่เพียงพอ	0	0.0	0	0.0	0	0.0	0	0.0	0	0.0	0	0.0	0	0.0	0	0.0
6.3 คุณค่าการใช้ประโยชน์ของมนุษย์ ได้แก่ การคมนาคม การใช้ประโยชน์ที่ดิน เกษตรกรรม อุตสาหกรรม และระบบสาธารณูปโภคและสาธารณูปการ																
- เพียงพอ	1	100	6	100	9	100	90	100	5	100	20	100	6	100	137	100.0
- ไม่เพียงพอ	0	0.0	0	0.0	0	0.0	0	0.0	0	0.0	0	0.0	0	0.0	0	0.0
6.4 คุณค่าต่อคุณภาพชีวิต ได้แก่ สภาพเศรษฐกิจ สังคม และการมีส่วนร่วมของประชาชน สาธารณสุข/อาชีวอนามัยและความปลอดภัย สุนทรียภาพ/ทัศนียภาพ และแหล่งท่องเที่ยว และโบราณคดี โบราณสถาน สิ่งที่มีคุณค่าทางประวัติศาสตร์ และศาสนสถาน																
- เพียงพอ	1	100	6	100	9	100	90	100	5	100	20	100	6	100	137	100.0
- ไม่เพียงพอ	0	0.0	0	0.0	0	0.0	0	0.0	0	0.0	0	0.0	0	0.0	0	0.0

ตารางที่ 1 ผลการสำรวจความคิดเห็นจากการจัดประชุม ครั้งที่ 1 (ต่อ)

ข้อมูล	ตำบลบ่อทอง														รวม	
	หมู่ที่ 1 บ้านแสนขัน		หมู่ที่ 2 บ้านแสนขัน		หมู่ที่ 3 บ้านท่าช้าง		หมู่ที่ 9 บ้านบ่อทอง		หมู่ที่ 10 บ้านเนินชัย		หมู่ที่ 11 บ้านถ้ำดิน		หมู่ที่ 12 บ้านแสนขัน			
	n=1	ร้อยละ	n=6	ร้อยละ	n=9	ร้อยละ	n=90	ร้อยละ	n=5	ร้อยละ	n=20	ร้อยละ	n=6	ร้อยละ	n=137	ร้อยละ
ส่วนที่ 7 การรับรู้โครงการและความวิตกกังวลของผลกระทบสิ่งแวดล้อมจากการดำเนินโครงการ																
7.1 ผลกระทบสิ่งแวดล้อมในปัจจุบัน																
- ไม่ได้รับ	1	100	6	100	9	100	70	77.8	5	100	20	100	6	100	117	85.4
- ได้รับ	0	0.0	0	0.0	0	0.0	20	22.2	0	0.0	0	0.0	0	0.0	20	14.6
ผลกระทบสิ่งแวดล้อมที่ได้รับ																
7.1.1 ปัญหาน้ำเสีย																
- ไม่มี	1	100	6	100	9	100	90	100	5	100	20	100	6	100	137	100.0
- มี	0	0.0	0	0.0	0	0.0	0	0.0	0	0.0	0	0.0	0	0.0	0	0.0
สาเหตุของน้ำเสีย																
- น้ำทิ้งจากเหมืองแร่	0	0.0	0	0.0	0	0.0	0	0.0	0	0.0	0	0.0	0	0.0	0	0.0
- น้ำทิ้งจากการเกษตร	0	0.0	0	0.0	0	0.0	0	0.0	0	0.0	0	0.0	0	0.0	0	0.0
- น้ำทิ้งจากอาคารบ้านเรือน	0	0.0	0	0.0	0	0.0	0	0.0	0	0.0	0	0.0	0	0.0	0	0.0
- น้ำทิ้งจากสถานประกอบการเอกชน/อุตสาหกรรม	0	0.0	0	0.0	0	0.0	0	0.0	0	0.0	0	0.0	0	0.0	0	0.0
- อื่น ๆ	0	0.0	0	0.0	0	0.0	0	0.0	0	0.0	0	0.0	0	0.0	0	0.0
ระดับผลกระทบ																
- มากที่สุด	0	0.0	0	0.0	0	0.0	0	0.0	0	0.0	0	0.0	0	0.0	0	0.0
- มาก	0	0.0	0	0.0	0	0.0	0	0.0	0	0.0	0	0.0	0	0.0	0	0.0
- ปานกลาง	0	0.0	0	0.0	0	0.0	0	0.0	0	0.0	0	0.0	0	0.0	0	0.0

ตารางที่ 1 ผลการสำรวจความคิดเห็นจากการจัดประชุม ครั้งที่ 1 (ต่อ)

ข้อมูล	ตำบลบ่อทอง														รวม	
	หมู่ที่ 1 บ้านแสนขัน		หมู่ที่ 2 บ้านแสนขัน		หมู่ที่ 3 บ้านท่าช้าง		หมู่ที่ 9 บ้านบ่อทอง		หมู่ที่ 10 บ้านเนินชัย		หมู่ที่ 11 บ้านถ้ำดิน		หมู่ที่ 12 บ้านแสนขัน			
	n=1	ร้อยละ	n=6	ร้อยละ	n=9	ร้อยละ	n=90	ร้อยละ	n=5	ร้อยละ	n=20	ร้อยละ	n=6	ร้อยละ	n=137	ร้อยละ
- น้อย	0	0.0	0	0.0	0	0.0	0	0.0	0	0.0	0	0.0	0	0.0	0	0.0
- น้อยที่สุด	0	0.0	0	0.0	0	0.0	0	0.0	0	0.0	0	0.0	0	0.0	0	0.0
7.1.2 ปัญหาอากาศเสีย เช่น ฝุ่นละออง ควัน เขม่า																
- ไม่มี	1	100.0	6	100.0	9	100.0	70	77.8	5	100.0	20	100.0	6	100.0	117	85.4
- มี	0	0.0	0	0.0	0	0.0	20	22.2	0	0.0	0	0.0	0	0.0	20	14.6
<u>สาเหตุอากาศเสีย</u>																
- เขม่า ควัน ไอเสียจากยานพาหนะ	0	0.0	0	0.0	0	0.0	0	0.0	0	0.0	0	0.0	0	0.0	0	0.0
- เขม่าควันจากการเผาหญ้า, ฟางข้าว	0	0.0	0	0.0	0	0.0	0	0.0	0	0.0	0	0.0	0	0.0	0	0.0
- ควันจากโรงงานอุตสาหกรรม	0	0.0	0	0.0	0	0.0	0	0.0	0	0.0	0	0.0	0	0.0	0	0.0
- ฝุ่นละอองจากการจราจร	0	0.0	0	0.0	0	0.0	10	50.0	0	0.0	0	0.0	0	0.0	10	50.0
- ฝุ่นละอองจากกิจกรรมเหมืองแร่	0	0.0	0	0.0	0	0.0	10	50.0	0	0.0	0	0.0	0	0.0	10	50.0
<u>ระดับผลกระทบ</u>																
- มากที่สุด	0	0.0	0	0.0	0	0.0	0	0.0	0	0.0	0	0.0	0	0.0	0	0.0
- มาก	0	0.0	0	0.0	0	0.0	2	10.0	0	0.0	0	0.0	0	0.0	2	10.0
- ปานกลาง	0	0.0	0	0.0	0	0.0	8	40.0	0	0.0	0	0.0	0	0.0	8	40.0
- น้อย	0	0.0	0	0.0	0	0.0	7	35.0	0	0.0	0	0.0	0	0.0	7	35.0
- น้อยที่สุด	0	0.0	0	0.0	0	0.0	3	15.0	0	0.0	0	0.0	0	0.0	3	15.0

ตารางที่ 1 ผลการสำรวจความคิดเห็นจากการจัดประชุม ครั้งที่ 1 (ต่อ)

ข้อมูล	ตำบลบ่อทอง														รวม	
	หมู่ที่ 1 บ้านแสนขัน		หมู่ที่ 2 บ้านแสนขัน		หมู่ที่ 3 บ้านท่าช้าง		หมู่ที่ 9 บ้านบ่อทอง		หมู่ที่ 10 บ้านเนินชัย		หมู่ที่ 11 บ้านถ้ำดิน		หมู่ที่ 12 บ้านแสนขัน			
	n=1	ร้อยละ	n=6	ร้อยละ	n=9	ร้อยละ	n=90	ร้อยละ	n=5	ร้อยละ	n=20	ร้อยละ	n=6	ร้อยละ	n=137	ร้อยละ
7.1.3 ปัญหาเสียงรบกวน																
- ไม่มี	1	100	6	100	9	100	85	94.4	5	100	20	100	6	100	15	75.0
- มี	0	0.0	0	0.0	0	0.0	5	5.6	0	0.0	0	0.0	0	0.0	5	25.0
สาเหตุของปัญหาเสียงรบกวน																
- เสียงจากบ้านเรือนใกล้เคียง	0	0.0	0	0.0	0	0.0	0	0.0	0	0.0	0	0.0	0	0.0	0	0.0
- เสียงจากยานพาหนะทั่วไป	0	0.0	0	0.0	0	0.0	2	40.0	0	0.0	0	0.0	0	0.0	2	40.0
- เสียงจากกิจกรรมเหมืองแร่	0	0.0	0	0.0	0	0.0	3	60.0	0	0.0	0	0.0	0	0.0	3	60.0
- เสียงจากการก่อสร้าง	0	0.0	0	0.0	0	0.0	0	0.0	0	0.0	0	0.0	0	0.0	0	0.0
ระดับผลกระทบ																
- มากที่สุด	0	0.0	0	0.0	0	0.0	0	0.0	0	0.0	0	0.0	0	0.0	0	0.0
- มาก	0	0.0	0	0.0	0	0.0	0	0.0	0	0.0	0	0.0	0	0.0	0	0.0
- ปานกลาง	0	0.0	0	0.0	0	0.0	5	100.0	0	0.0	0	0.0	0	0.0	5	100.0
- น้อย	0	0.0	0	0.0	0	0.0	0	0.0	0	0.0	0	0.0	0	0.0	0	0.0
- น้อยที่สุด	0	0.0	0	0.0	0	0.0	0	0.0	0	0.0	0	0.0	0	0.0	0	0.0
7.1.4 ปัญหากลิ่นรบกวน																
- ไม่มี	1	100.0	6	100.0	9	100.0	90	100.0	5	100.0	20	100.0	6	100.0	137	100.0
- มี	0	0.0	0	0.0	0	0.0	0	0.0	0	0.0	0	0.0	0	0.0	0	0.0

ตารางที่ 1 ผลการสำรวจความคิดเห็นจากการจัดประชุม ครั้งที่ 1 (ต่อ)

ข้อมูล	ตำบลบ่อทอง														รวม	
	หมู่ที่ 1 บ้านแสนขัน		หมู่ที่ 2 บ้านแสนขัน		หมู่ที่ 3 บ้านท่าช้าง		หมู่ที่ 9 บ้านบ่อทอง		หมู่ที่ 10 บ้านเนินชัย		หมู่ที่ 11 บ้านถ้ำดิน		หมู่ที่ 12 บ้านแสนขัน			
	n=1	ร้อยละ	n=6	ร้อยละ	n=9	ร้อยละ	n=90	ร้อยละ	n=5	ร้อยละ	n=20	ร้อยละ	n=6	ร้อยละ	n=137	ร้อยละ
<u>สาเหตุของปัญหากลิ่นรบกวน</u>																
- กลิ่นไอเสียจากยานพาหนะ	0	0.0	0	0.0	0	0.0	0	0.0	0	0.0	0	0.0	0	0.0	0	0.0
- กลิ่นจากน้ำเน่าเสีย	0	0.0	0	0.0	0	0.0	0	0.0	0	0.0	0	0.0	0	0.0	0	0.0
- กลิ่นจากขยะตกค้าง	0	0.0	0	0.0	0	0.0	0	0.0	0	0.0	0	0.0	0	0.0	0	0.0
- กลิ่นเหม็นจากโรงงานอุตสาหกรรม	0	0.0	0	0.0	0	0.0	0	0.0	0	0.0	0	0.0	0	0.0	0	0.0
<u>ระดับผลกระทบ</u>																
- กลิ่นจากน้ำเน่าเสีย	0	0.0	0	0.0	0	0.0	0	0.0	0	0.0	0	0.0	0	0.0	0	0.0
- มาก	0	0.0	0	0.0	0	0.0	0	0.0	0	0.0	0	0.0	0	0.0	0	0.0
- ปานกลาง	0	0.0	0	0.0	0	0.0	0	0.0	0	0.0	0	0.0	0	0.0	0	0.0
- น้อย	0	0.0	0	0.0	0	0.0	0	0.0	0	0.0	0	0.0	0	0.0	0	0.0
- น้อยที่สุด	0	0.0	0	0.0	0	0.0	0	0.0	0	0.0	0	0.0	0	0.0	0	0.0
7.1.5 ปัญหาขยะมูลฝอย																
- ไม่มี	1	100.0	6	100.0	9	100.0	90	100.0	5	100.0	20	100.0	6	100.0	137	100.0
- มี	0	0.0	0	0.0	0	0.0	0	0.0	0	0.0	0	0.0	0	0.0	0	0.0
<u>สาเหตุของปัญหาขยะมูลฝอย</u>																
- ขยะตกค้าง/ไม่มาจัดเก็บ	0	0.0	0	0.0	0	0.0	0	0.0	0	0.0	0	0.0	0	0.0	0	0.0
- นำขยะจากที่อื่นมาทิ้ง	0	0.0	0	0.0	0	0.0	0	0.0	0	0.0	0	0.0	0	0.0	0	0.0

ตารางที่ 1 ผลการสำรวจความคิดเห็นจากการจัดประชุม ครั้งที่ 1 (ต่อ)

ข้อมูล	ตำบลบ่อทอง														รวม	
	หมู่ที่ 1 บ้านแสนขัน		หมู่ที่ 2 บ้านแสนขัน		หมู่ที่ 3 บ้านท่าช้าง		หมู่ที่ 9 บ้านบ่อทอง		หมู่ที่ 10 บ้านเนินชัย		หมู่ที่ 11 บ้านถ้ำดิน		หมู่ที่ 12 บ้านแสนขัน			
	n=1	ร้อยละ	n=6	ร้อยละ	n=9	ร้อยละ	n=90	ร้อยละ	n=5	ร้อยละ	n=20	ร้อยละ	n=6	ร้อยละ	n=137	ร้อยละ
- จำนวนถังขยะไม่เพียงพอ	0	0.0	0	0.0	0	0.0	0	0.0	0	0.0	0	0.0	0	0.0	0	0.0
- ไม่มีการจัดการขยะที่ถูกหลักสุขาภิบาล	0	0.0	0	0.0	0	0.0	0	0.0	0	0.0	0	0.0	0	0.0	0	0.0
ระดับผลกระทบ																
- มากที่สุด	0	0.0	0	0.0	0	0.0	0	0.0	0	0.0	0	0.0	0	0.0	0	0.0
- มาก	0	0.0	0	0.0	0	0.0	0	0.0	0	0.0	0	0.0	0	0.0	0	0.0
- ปานกลาง	0	0.0	0	0.0	0	0.0	0	0.0	0	0.0	0	0.0	0	0.0	0	0.0
- น้อย	0	0.0	0	0.0	0	0.0	0	0.0	0	0.0	0	0.0	0	0.0	0	0.0
- น้อยที่สุด	0	0.0	0	0.0	0	0.0	0	0.0	0	0.0	0	0.0	0	0.0	0	0.0
7.1.6 ปัญหาการจราจร																
- ไม่มี	1	100.0	6	100.0	9	100.0	90	100.0	5	100.0	20	100.0	6	100.0	137	100.0
- มี	0	0.0	0	0.0	0	0.0	0	0.0	0	0.0	0	0.0	0	0.0	0	0.0
สาเหตุของปัญหาการจราจร																
- ยานพาหนะส่วนบุคคล	0	0.0	0	0.0	0	0.0	0	0.0	0	0.0	0	0.0	0	0.0	0	0.0
- รถบรรทุกผลผลิตทางการเกษตร	0	0.0	0	0.0	0	0.0	0	0.0	0	0.0	0	0.0	0	0.0	0	0.0
- รถโดยสารสาธารณะ	0	0.0	0	0.0	0	0.0	0	0.0	0	0.0	0	0.0	0	0.0	0	0.0
- รถบรรทุกแร่จากเหมืองแร่และโรงแต่งแร่	0	0.0	0	0.0	0	0.0	0	0.0	0	0.0	0	0.0	0	0.0	0	0.0
ระดับผลกระทบ																
- มากที่สุด	0	0.0	0	0.0	0	0.0	0	0.0	0	0.0	0	0.0	0	0.0	0	0.0
- มาก	0	0.0	0	0.0	0	0.0	0	0.0	0	0.0	0	0.0	0	0.0	0	0.0

ตารางที่ 1 ผลการสำรวจความคิดเห็นจากการจัดประชุม ครั้งที่ 1 (ต่อ)

ข้อมูล	ตำบลบ่อทอง														รวม	
	หมู่ที่ 1 บ้านแสนขัน		หมู่ที่ 2 บ้านแสนขัน		หมู่ที่ 3 บ้านท่าช้าง		หมู่ที่ 9 บ้านบ่อทอง		หมู่ที่ 10 บ้านเนินชัย		หมู่ที่ 11 บ้านถ้ำดิน		หมู่ที่ 12 บ้านแสนขัน			
	n=1	ร้อยละ	n=6	ร้อยละ	n=9	ร้อยละ	n=90	ร้อยละ	n=5	ร้อยละ	n=20	ร้อยละ	n=6	ร้อยละ	n=137	ร้อยละ
- ปานกลาง	0	0.0	0	0.0	0	0.0	0	0.0	0	0.0	0	0.0	0	0.0	0	0.0
- น้อย	0	0.0	0	0.0	0	0.0	0	0.0	0	0.0	0	0.0	0	0.0	0	0.0
- น้อยที่สุด	0	0.0	0	0.0	0	0.0	0	0.0	0	0.0	0	0.0	0	0.0	0	0.0
7.2 บริเวณพื้นที่โครงการเหมืองแร่หรือบริเวณใกล้เคียงมีแหล่งทรัพยากรธรรมชาติสวยงามที่ควรอนุรักษ์หรือไม่ และถ้าหากมีท่านมีความคิดเห็นว่าควรอนุรักษ์ไว้หรือไม่																
- ไม่ควรอนุรักษ์	1	100	6	100	9	100	90	100	5	100	20	100	6	100	137	100.0
- ควรอนุรักษ์	0	0.0	0	0.0	0	0.0	0	0.0	0	0.0	0	0.0	0	0.0	0	0.0
7.3 บริเวณชุมชนหรือใกล้เคียงมีสถานที่ที่มีความสำคัญดังต่อไปนี้หรือไม่																
- มี	0	0.0	0	0.0	0	0.0	0	0.0	0	0.0	0	0.0	0	0.0	0	0.0
- ไม่มี	1	100	6	100	9	100	90	100	5	100	20	100	6	100	137	100.0
7.4 ท่านเคยได้รับผลกระทบสิ่งแวดล้อมจากการทำเหมืองแร่บริเวณนี้หรือไม่																
- ไม่เคย	1	100.0	6	100.0	7	77.8	75	83.3	5	100.0	18	90.0	6	100.0	118	86.1
- เคย	0	0.0	0	0.0	2	22.2	15	16.7	0	0.0	2	10.0	0	0.0	19	13.9
7.5 ท่านมีความวิตกกังวลเรื่องผลกระทบสิ่งแวดล้อมจากโครงการทำเหมืองแร่ของโครงการ หรือไม่																
- ไม่มี	1	100.0	6	100.0	7	77.8	80	88.9	5	100.0	18	90.0	6	100.0	123	89.8
- มี	0	0.0	0	0.0	2	22.2	10	11.1	0	0.0	2	10.0	0	0.0	14	10.2

ตารางที่ 1 ผลการสำรวจความคิดเห็นจากการจัดประชุม ครั้งที่ 1 (ต่อ)

ทรัพยากรสิ่งแวดล้อม	กลุ่มเป้าหมาย	ผลการสำรวจ n= 19									
		มากที่สุด		มาก		ปานกลาง		น้อย		น้อยที่สุด	
		จำนวน	ร้อยละ	จำนวน	ร้อยละ	จำนวน	ร้อยละ	จำนวน	ร้อยละ	จำนวน	ร้อยละ
7.4 ท่านเคยได้รับผลกระทบสิ่งแวดล้อมจากการทำเหมืองแร่บริเวณนี้หรือไม่ (ต่อ)											
1. ความสั่นสะเทือน	หมู่ที่ 1 บ้านแสนขัน	0	0.0	0	0.0	0	0.0	0	0.0	0	0.0
	หมู่ที่ 2 บ้านแสนขัน	0	0.0	0	0.0	0	0.0	0	0.0	0	0.0
	หมู่ที่ 3 บ้านท่าช้าง	0	0.0	0	0.0	1	5.3	1	5.3	0	0.0
	หมู่ที่ 9 บ้านบ่อทอง	0	0.0	0	0.0	2	10.5	2	10.5	3	0.0
	หมู่ที่ 10 บ้านเนินชัย	0	0.0	0	0.0	0	0.0	0	0.0	0	0.0
	หมู่ที่ 11 บ้านถ้ำดิน	0	0.0	0	0.0	1	5.3	1	5.3	0	0.0
	หมู่ที่ 12 บ้านแสนขัน	0	0.0	0	0.0	0	0.0	0	0.0	0	0.0
2. ฝุ่นละออง	หมู่ที่ 1 บ้านแสนขัน	0	0.0	0	0.0	0	0.0	0	0.0	0	0.0
	หมู่ที่ 2 บ้านแสนขัน	0	0.0	0	0.0	0	0.0	0	0.0	0	0.0
	หมู่ที่ 3 บ้านท่าช้าง	0	0.0	0	0.0	1	5.3	1	5.3	0	0.0
	หมู่ที่ 9 บ้านบ่อทอง	0	0.0	0	0.0	11	57.9	2	10.5	2	10.5
	หมู่ที่ 10 บ้านเนินชัย	0	0.0	0	0.0	0	0.0	0	0.0	0	0.0
	หมู่ที่ 11 บ้านถ้ำดิน	0	0.0	0	0.0	1	5.3	1	5.3	0	0.0
	หมู่ที่ 12 บ้านแสนขัน	0	0.0	0	0.0	0	0.0	0	0.0	0	0.0
3. หินปลิว	หมู่ที่ 1 บ้านแสนขัน	0	0.0	0	0.0	0	0.0	0	0.0	0	0.0
	หมู่ที่ 2 บ้านแสนขัน	0	0.0	0	0.0	0	0.0	0	0.0	0	0.0
	หมู่ที่ 3 บ้านท่าช้าง	0	0.0	0	0.0	1	5.3	1	5.3	0	0.0
	หมู่ที่ 9 บ้านบ่อทอง	0	0.0	0	0.0	3	15.8	5	26.3	3	15.8
	หมู่ที่ 10 บ้านเนินชัย	0	0.0	0	0.0	0	0.0	0	0.0	0	0.0
	หมู่ที่ 11 บ้านถ้ำดิน	0	0.0	0	0.0	1	5.3	1	5.3	0	0.0
	หมู่ที่ 12 บ้านแสนขัน	0	0.0	0	0.0	0	0.0	0	0.0	0	0.0

ตารางที่ 1 ผลการสำรวจความคิดเห็นจากการจัดประชุม ครั้งที่ 1 (ต่อ)

ทรัพยากรสิ่งแวดล้อม	กลุ่มเป้าหมาย	ผลการสำรวจ n= 19									
		มากที่สุด		มาก		ปานกลาง		น้อย		น้อยที่สุด	
		จำนวน	ร้อยละ	จำนวน	ร้อยละ	จำนวน	ร้อยละ	จำนวน	ร้อยละ	จำนวน	ร้อยละ
4. เสียงรบกวน	หมู่ที่ 1 บ้านแสนขัน	0	0.0	0	0.0	0	0.0	0	0.0	0	0.0
	หมู่ที่ 2 บ้านแสนขัน	0	0.0	0	0.0	0	0.0	0	0.0	0	0.0
	หมู่ที่ 3 บ้านท่าช้าง	0	0.0	0	0.0	1	5.3	1	5.3	0	0.0
	หมู่ที่ 9 บ้านบ่อทอง	0	0.0	0	0.0	2	10.5	2	10.5	0	0.0
	หมู่ที่ 10 บ้านเนินชัย	0	0.0	0	0.0	0	0.0	0	0.0	0	0.0
	หมู่ที่ 11 บ้านถ้ำดิน	0	0.0	0	0.0	2	10.5	0	0.0	0	0.0
	หมู่ที่ 12 บ้านแสนขัน	0	0.0	0	0.0	0	0.0	0	0.0	0	0.0
5.แหล่งน้ำ	หมู่ที่ 1 บ้านแสนขัน	0	0.0	0	0.0	0	0.0	0	0.0	0	0.0
	หมู่ที่ 2 บ้านแสนขัน	0	0.0	0	0.0	0	0.0	0	0.0	0	0.0
	หมู่ที่ 3 บ้านท่าช้าง	0	0.0	0	0.0	0	0.0	0	0.0	0	0.0
	หมู่ที่ 9 บ้านบ่อทอง	0	0.0	0	0.0	0	0.0	0	0.0	0	0.0
	หมู่ที่ 10 บ้านเนินชัย	0	0.0	0	0.0	0	0.0	0	0.0	0	0.0
	หมู่ที่ 11 บ้านถ้ำดิน	0	0.0	0	0.0	0	0.0	1	0.0	0	0.0
	หมู่ที่ 12 บ้านแสนขัน	0	0.0	0	0.0	0	0.0	0	0.0	0	0.0
6 คมนาคม	หมู่ที่ 1 บ้านแสนขัน	0	0.0	0	0.0	0	0.0	0	0.0	0	0.0
	หมู่ที่ 2 บ้านแสนขัน	0	0.0	0	0.0	0	0.0	0	0.0	0	0.0
	หมู่ที่ 3 บ้านท่าช้าง	0	0.0	0	0.0	0	0.0	0	0.0	0	0.0
	หมู่ที่ 9 บ้านบ่อทอง	0	0.0	0	0.0	5	26.3	2	10.5	0	0.0
	หมู่ที่ 10 บ้านเนินชัย	0	0.0	0	0.0	0	0.0	0	0.0	0	0.0
	หมู่ที่ 11 บ้านถ้ำดิน	0	0.0	0	0.0	0	0.0	1	5.3	0	0.0
	หมู่ที่ 12 บ้านแสนขัน	0	0.0	0	0.0	0	0.0	0	0.0	0	0.0

ตารางที่ 1 ผลการสำรวจความคิดเห็นจากการจัดประชุม ครั้งที่ 1 (ต่อ)

ทรัพยากรสิ่งแวดล้อม	กลุ่มเป้าหมาย	ผลการสำรวจ n= 14									
		มากที่สุด		มาก		ปานกลาง		น้อย		น้อยที่สุด	
		จำนวน	ร้อยละ	จำนวน	ร้อยละ	จำนวน	ร้อยละ	จำนวน	ร้อยละ	จำนวน	ร้อยละ
7.5 ท่านมีความวิตกกังวลเรื่องผลกระทบสิ่งแวดล้อมจากโครงการทำเหมืองของโครงการ หรือไม่ (ต่อ)											
1. ความสั่นสะเทือน	หมู่ที่ 1 บ้านแสนขัน	0	0.0	0	0.0	0	0.0	0	0.0	0	0.0
	หมู่ที่ 2 บ้านแสนขัน	0	0.0	0	0.0	0	0.0	0	0.0	0	0.0
	หมู่ที่ 3 บ้านท่าช้าง	0	0.0	0	0.0	1	7.1	1	7.1	0	0.0
	หมู่ที่ 9 บ้านบ่อทอง	0	0.0	0	0.0	6	42.9	4	28.6	3	21.4
	หมู่ที่ 10 บ้านเนินชัย	0	0.0	0	0.0	0	0.0	0	0.0	0	0.0
	หมู่ที่ 11 บ้านถ้ำดิน	0	0.0	0	0.0	1	7.1	1	7.1	0	0.0
	หมู่ที่ 12 บ้านแสนขัน	0	0.0	0	0.0	0	0.0	0	0.0	0	0.0
2. ฝุ่นละออง	หมู่ที่ 1 บ้านแสนขัน	0	0.0	0	0.0	0	0.0	0	0.0	0	0.0
	หมู่ที่ 2 บ้านแสนขัน	0	0.0	0	0.0	0	0.0	0	0.0	0	0.0
	หมู่ที่ 3 บ้านท่าช้าง	0	0.0	0	0.0	0	7.1	1	7.1	1	7.1
	หมู่ที่ 9 บ้านบ่อทอง	0	0.0	0	0.0	5	42.9	5	28.6	0	21.4
	หมู่ที่ 10 บ้านเนินชัย	0	0.0	0	0.0	0	0.0	0	0.0	0	0.0
	หมู่ที่ 11 บ้านถ้ำดิน	0	0.0	0	0.0	1	7.1	1	7.1	0	0.0
	หมู่ที่ 12 บ้านแสนขัน	0	0.0	0	0.0	0	0.0	0	0.0	0	0.0
3. หินปลิว	หมู่ที่ 1 บ้านแสนขัน	0	0.0	0	0.0	0	0.0	0	0.0	0	0.0
	หมู่ที่ 2 บ้านแสนขัน	0	0.0	0	0.0	0	0.0	0	0.0	0	0.0
	หมู่ที่ 3 บ้านท่าช้าง	0	0.0	0	0.0	1	7.1	1	7.1	0	0.0
	หมู่ที่ 9 บ้านบ่อทอง	0	0.0	0	0.0	3	21.4	6	42.9	1	7.1
	หมู่ที่ 10 บ้านเนินชัย	0	0.0	0	0.0	0	0.0	0	0.0	0	0.0
	หมู่ที่ 11 บ้านถ้ำดิน	0	0.0	0	0.0	1	7.1	1	7.1	0	0.0
	หมู่ที่ 12 บ้านแสนขัน	0	0.0	0	0.0	0	0.0	0	0.0	0	0.0

ตารางที่ 1 ผลการสำรวจความคิดเห็นจากการจัดประชุม ครั้งที่ 1 (ต่อ)

ทรัพยากรสิ่งแวดล้อม	กลุ่มเป้าหมาย	ผลการสำรวจ n= 14									
		มากที่สุด		มาก		ปานกลาง		น้อย		น้อยที่สุด	
		จำนวน	ร้อยละ	จำนวน	ร้อยละ	จำนวน	ร้อยละ	จำนวน	ร้อยละ	จำนวน	ร้อยละ
4. เสียงรบกวน	หมู่ที่ 1 บ้านแสนขัน	0	0.0	0	0.0	0	0.0	0	0.0	0	0.0
	หมู่ที่ 2 บ้านแสนขัน	0	0.0	0	0.0	0	0.0	0	0.0	0	0.0
	หมู่ที่ 3 บ้านท่าช้าง	0	0.0	0	0.0	0	0.0	0	0.0	0	0.0
	หมู่ที่ 9 บ้านบ่อทอง	0	0.0	0	0.0	2	14.3	4	28.6	0	0.0
	หมู่ที่ 10 บ้านเนินชัย	0	0.0	0	0.0	0	0.0	0	0.0	0	0.0
	หมู่ที่ 11 บ้านถ้ำดิน	0	0.0	0	0.0	0	0.0	1	7.1	0	0.0
	หมู่ที่ 12 บ้านแสนขัน	0	0.0	0	0.0	0	0.0	0	0.0	0	0.0
5.แหล่งน้ำ	หมู่ที่ 1 บ้านแสนขัน	0	0.0	0	0.0	0	0.0	0	0.0	0	0.0
	หมู่ที่ 2 บ้านแสนขัน	0	0.0	0	0.0	0	0.0	0	0.0	0	0.0
	หมู่ที่ 3 บ้านท่าช้าง	0	0.0	0	0.0	0	0.0	0	0.0	0	0.0
	หมู่ที่ 9 บ้านบ่อทอง	0	0.0	0	0.0	4	28.6	4	28.6	0	0.0
	หมู่ที่ 10 บ้านเนินชัย	0	0.0	0	0.0	0	0.0	0	0.0	0	0.0
	หมู่ที่ 11 บ้านถ้ำดิน	0	0.0	0	0.0	0	0.0	1	7.1	0	0.0
	หมู่ที่ 12 บ้านแสนขัน	0	0.0	0	0.0	0	0.0	0	0.0	0	0.0
6 คมนาคม	หมู่ที่ 1 บ้านแสนขัน	0	0.0	0	0.0	0	0.0	0	0.0	0	0.0
	หมู่ที่ 2 บ้านแสนขัน	0	0.0	0	0.0	0	0.0	0	0.0	0	0.0
	หมู่ที่ 3 บ้านท่าช้าง	0	0.0	0	0.0	0	0.0	0	0.0	0	0.0
	หมู่ที่ 9 บ้านบ่อทอง	0	0.0	0	0.0	0	0.0	4	28.6	0	0.0
	หมู่ที่ 10 บ้านเนินชัย	0	0.0	0	0.0	0	0.0	0	0.0	0	0.0
	หมู่ที่ 11 บ้านถ้ำดิน	0	0.0	0	0.0	0	0.0	0	0.0	0	0.0
	หมู่ที่ 12 บ้านแสนขัน	0	0.0	0	0.0	0	0.0	0	0.0	0	0.0

ตารางที่ 1 ผลการสำรวจความคิดเห็นจากการจัดประชุม ครั้งที่ 1 (ต่อ)

ข้อมูล	ตำบลบ่อทอง														รวม	
	หมู่ที่ 1 บ้านแสนขัน		หมู่ที่ 2 บ้านแสนขัน		หมู่ที่ 3 บ้านท่าช้าง		หมู่ที่ 9 บ้านบ่อทอง		หมู่ที่ 10 บ้านเนินชัย		หมู่ที่ 11 บ้านถ้ำดิน		หมู่ที่ 12 บ้านแสนขัน			
	n=1	ร้อยละ	n=6	ร้อยละ	n=9	ร้อยละ	n=90	ร้อยละ	n=5	ร้อยละ	n=20	ร้อยละ	n=6	ร้อยละ	n=137	ร้อยละ
ส่วนที่ 8 ความคิดเห็นที่มีต่อโครงการ																
8.1 ท่านเห็นด้วยหรือไม่กับโครงการทำเหมืองแร่หินอุตสาหกรรมเพื่ออุตสาหกรรมก่อสร้าง ของบริษัท บ่อทองศิลา จำกัด คำขอประทานบัตรที่ 2/2564																
- เห็นด้วย	0	0.0	5	83.3	5	55.6	33	36.7	2	40.0	6	30.0	2	33.3	53	38.7
- เห็นด้วย แต่วิตกกังวลเรื่องผลกระทบ	1	100.0	1	16.7	4	44.4	55	61.1	3	60.0	12	60.0	2	33.3	78	56.9
- ไม่เห็นด้วย	0	0.0	0	0.0	0	0.0	0	0.0	0	0.0	1	5.0	1	16.7	2	1.5
- ไม่แสดงความคิดเห็น	0	0.0	0	0.0	0	0.0	2	2.2	0	0.0	1	5.0	1	16.7	4	2.9
8.2 ท่านคิดว่าในการดำเนินโครงการ จะก่อให้เกิดผลดีอย่างไร (ตอบได้มากกว่า 1 ข้อ)																
- เศรษฐกิจดีขึ้น	1	100.0	6	100.0	5	55.6	62	68.9	4	80.0	16	80.0	5	83.3	99	72.3
- สร้างงานให้กับประชาชนในชุมชน	1	100.0	4	66.7	4	44.4	35	38.9	5	100.0	14	70.0	5	83.3	68	49.6
- มีงบประมาณพัฒนาชุมชนเพิ่มขึ้น	0	0.0	5	83.3	4	44.4	13	14.4	2	40.0	13	65.0	6	100.0	43	31.4
- มีการปรับปรุงด้านสาธารณูปโภค เช่น ถนน ไฟฟ้า	0	0.0	0	0.0	1	11.1	22	24.4	2	40.0	5	25.0	1	16.7	31	22.6
8.3 ท่านคิดว่าในการดำเนินโครงการ จะก่อให้เกิดเสียอย่างไร (ตอบได้มากกว่า 1 ข้อ)																
- ฝุ่นละออง	1	100.0	2	33.3	2	22.2	12	13.3	4	80.0	16	80.0	5	83.3	42	30.7
- เสียงดังรบกวน	1	100.0	2	33.3	2	22.2	10	11.1	5	100.0	14	70.0	5	83.3	39	28.5
- ปัญหาความสั่นสะเทือน	0	0.0	2	33.3	1	11.1	0	0.0	0	0.0	13	65.0	6	100.0	22	16.1
- ปัญหาการใช้น้ำ/แหล่งน้ำ	0	0.0	0	0.0	1	11.1	0	0.0	0	0.0	5	25.0	1	16.7	7	5.1
- เส้นทางคมนาคมชำรุดเสียหาย	0	0.0	0	0.0	1	11.1	0	0.0	0	0.0	5	25.0	1	16.7	7	5.1
8.4 ท่านมีข้อเสนอแนะต่อการดำเนินกิจกรรมของโครงการอย่างไร																
- มีข้อเสนอแนะ	0	0.0	0	0.0	0	0.0	0	0.0	0	0.0	0	0.0	0	0.0	0	0.0
- ไม่มีข้อเสนอแนะ	1	100.0	6	100.0	9	100.0	90	100.0	5	100.0	20	100.0	6	100.0	137	100.0

ตารางที่ 2 ผลการสำรวจความคิดเห็นของกลุ่มเป้าครัวเรือนในรัศมี 0.5 กม.
จากการดำเนินกิจกรรมการมีส่วนร่วม ครั้งที่ 1

ข้อมูล	ตำบลบ่อทอง หมู่ที่ 9 บ้านบ่อทอง	
	n=25	ร้อยละ
ส่วนที่ 1 ข้อมูลทั่วไป		
1.1 เพศ		
- ชาย	12	48.0
- หญิง	13	52.0
1.2 อายุ		
- 20-30 ปี	0	0.0
- 31-40 ปี	2	8.0
- 41-50 ปี	6	24.0
- 51-60 ปี	10	40.0
- มากกว่า 60 ปี	7	28.0
1.3 ระดับการศึกษา		
- ประถมศึกษา	13	52.0
- มัธยมศึกษาต้อนต้น	2	8.0
- มัธยมศึกษาตอนปลาย/ปวช.	4	16.0
- อนุปริญญา/ปวส.	2	8.0
- ปริญญาตรี	0	0.0
- สูงกว่าปริญญาตรี	0	0.0
- อื่นๆ ไม่ได้เข้าเรียนในระบบ	4	16.0
1.4 สถานภาพในครัวเรือน		
- หัวหน้าครอบครัว	20	80.0
- คู่สมรส	5	20.0
1.5 การนับถือศาสนา		
- พุทธ	25	100.0
- คริสต์	0	0.0
- อิสลาม	0	0.0
1.6 สถานภาพการสมรส		
- โสด	4	16.0
- สมรส	15	60.0
- ม่าย/หย่า/แยก/ร้าง	6	24.0

ตารางที่ 2 ผลการสำรวจความคิดเห็นของกลุ่มเป้าครัวเรือนในรัศมี 0.5 กม.
จากการดำเนินกิจกรรมการมีส่วนร่วม ครั้งที่ 1 (ต่อ)

ข้อมูล	ตำบลบ่อทอง	
	หมู่ที่ 9 บ้านบ่อทอง	
	n=25	ร้อยละ
1.7 จำนวนสมาชิกในครัวเรือน		
- 1-3 คน	4	16.0
- 4-6 คน	10	40.0
- 7-9 คน	6	24.0
- 10 คนขึ้นไป	5	20.0
1.8 ภูมิลำเนา		
- เกิดที่จังหวัดอุตรดิตถ์	25	100.0
- ย้ายมาจากจังหวัดอื่น	0	0.0
1.9 กรณีที่ย้ายมาจากที่อื่น ระยะเวลาที่อาศัยอยู่ในจังหวัดอุตรดิตถ์		
- ย้ายมาจากที่อื่นเป็นเวลา 1-5 ปี	0	0.0
- ย้ายมาจากที่อื่นเป็นเวลา 6-10 ปี	0	0.0
- ย้ายมาจากที่อื่นเป็นเวลา 11-15 ปี	0	0.0
- ย้ายมาจากที่อื่นเป็นเวลา 15 ปีขึ้นไป	0	0.0
1.10 กรณีที่ย้ายมาจากที่อื่น สาเหตุของการย้ายถิ่นคือ		
- มาหางานทำ	0	0.0
- ย้ายตามต้นสังกัดของหน่วยงาน	0	0.0
- ย้ายตามครอบครัว/แต่งงาน	0	0.0

ตารางที่ 2 ผลการสำรวจความคิดเห็นของกลุ่มเป้าครัวเรือนในรัศมี 0.5 กม.

จากการดำเนินกิจกรรมการมีส่วนร่วม ครั้งที่ 1 (ต่อ)

ข้อมูล	ตำบลบ่อทอง	
	หมู่ที่ 9 บ้านบ่อทอง	
	n=25	ร้อยละ
<u>ส่วนที่ 2 โครงสร้างทางเศรษฐกิจ-สังคมของครัวเรือน</u>		
2.1 ลักษณะการถือครองที่ดิน		
- เป็นของตนเอง/คนในครอบครัว	12	48.0
- ทำกินโดยไม่เสียค่าเช่า	10	40.0
- เช่าที่ดินผู้อื่น	3	12.0
2.2 อาชีพหลัก		
- รับราชการ/รัฐวิสาหกิจ	0	0.0
- รับจ้างทั่วไป	9	36.0
- ประกอบธุรกิจส่วนตัว	0	0.0
- ค้าขาย	1	4.0
- เกษตรกร	12	48.0
- แม่บ้าน/พ่อบ้าน	0	0.0
- พนักงานเอกชน	0	0.0
- ไม่ได้ประกอบอาชีพ/ผู้สูงอายุ	3	12.0
2.3 ท่านมีอาชีพรองหรือไม่		
- มี	0	0.0
- ไม่มี	25	100.0
2.4 รายได้ของท่านเพียงพอกับรายจ่ายหรือไม่		
- ไม่เพียงพอ	13	52.0
- เพียงพอแต่ไม่เหลือเก็บ	7	28.0
- เพียงพอและเหลือเก็บ	5	20.0
2.5 ท่านมีปัญหาในการประกอบอาชีพหรือไม่		
- มี ได้แก่	8	32.0
- ไม่มี	17	68.0
2.6 ท่านเคยคิดที่จะเปลี่ยนอาชีพ หรือไม่		
- เคย	0	0.0
- ไม่เคย	25	100.0

ตารางที่ 2 ผลการสำรวจความคิดเห็นของกลุ่มเป้าครัวเรือนในรัศมี 0.5 กม.
จากการดำเนินกิจกรรมการมีส่วนร่วม ครั้งที่ 1 (ต่อ)

ข้อมูล	ตำบลบ่อทอง	
	หมู่ที่ 9 บ้านแสนขัน	
	n=25	ร้อยละ
<u>ส่วนที่ 3 การเข้าร่วมในการจัดกิจกรรมชุมชน</u>		
3.1 ภายในปีที่ผ่านมาถึงปัจจุบัน ท่านได้เข้าร่วมการจัดกิจกรรมชุมชนของท่านหรือไม่		
- ไม่เคยเข้าร่วมเลย (ข้ามไปตอบข้อ 3.2)	0	0.0
- เข้าร่วม	25	100.0
1-3 ครั้ง/ปี	12	48.0
4-6 ครั้ง/ปี	13	52.0
มากว่า 6 ครั้ง/ปี	0	0.0
3.2 ประเภทของกิจกรรมที่ท่านเข้าร่วม		
- กิจกรรมทำบุญอาคาร/หมู่บ้าน	6	24.0
- กิจกรรมตามเทศกาลและวันสำคัญที่จัดโดยชุมชน	12	48.0
- กิจกรรมจิตอาสา	3	12.0
- กิจกรรมฝึกหัตถกรรม/งานฝีมือ	4	16.0
- อื่น ๆ (โปรดระบุ).....	0	0.0
3.2.1 เหตุผลที่ท่านเข้าร่วมกิจกรรม (ตอบได้มากกว่า 1 ข้อ)		
- ต้องการรู้จักเพื่อนบ้านเพิ่มขึ้น	2	8.0
- ต้องการทำกิจกรรมด้านขนบธรรมเนียมประเพณี	14	56.0
- มีของรางวัลดึงดูดให้เข้าร่วม	5	20.0
- กิจกรรมที่จัดมีความเหมาะสมและน่าสนใจ	4	16.0
- อื่น ๆ (โปรดระบุ).....	0	0.0
3.2.2 เหตุผลที่ท่านไม่เข้าร่วมกิจกรรม (ตอบได้มากกว่า 1 ข้อ)		
- ไม่ได้รับข้อมูลข่าวสาร	0	0.0
- กิจกรรมไม่น่าสนใจ	0	0.0
- ไม่มีเวลาในการเข้าร่วม	0	0.0
- ไม่กล้าที่จะเข้าร่วมกิจกรรม	0	0.0
- อื่น ๆ (โปรดระบุ).....	0	0.0

ตารางที่ 2 ผลการสำรวจความคิดเห็นของกลุ่มเป้าครัวเรือนในรัศมี 0.5 กม.

จากการดำเนินกิจกรรมการมีส่วนร่วม ครั้งที่ 1 (ต่อ)

ข้อมูล	ตำบลบ่อทอง หมู่ที่ 9 บ้านแสนขัน	
	n=25	ร้อยละ
<u>ส่วนที่ 4 สุขาภิบาล สุขภาพอนามัย และสาธารณูปโภค สาธารณูปการของชุมชน</u>		
4.1 ในปีที่ผ่านมาหรือปัจจุบันท่านและสมาชิกในครัวเรือนมีใครเจ็บป่วยหรือไม่		
- ไม่มี (ข้ามไปข้อ 3)	19	76.0
- มี	6	24.0
4.2 ถ้ามีเป็นโรคอะไรบ่อยที่สุด		.
- ระบบทางเดินหายใจ/โรคหวัด	3	50.0
- ระบบกล้ามเนื้อ	0	0.0
- โรคเกี่ยวกับหู/ตา/ฟัน	2	33.3
- อุบัติเหตุจากการประกอบอาชีพ	0	0.0
- อุบัติเหตุจากการเดินทางและยานพาหนะ	0	0.0
- ระบบทางเดินอาหาร	1	16.7
- โรคผิวหนังและภูมิแพ้	0	0.0
- อื่น ๆ	0	0.0
4.3 วิธีการรักษาเมื่อเกิดการเจ็บป่วย		
- ปล่อยให้หายเอง	2	33.3
- ซื้อยากินเอง	0	0.0
- โรงพยาบาลของรัฐ	1	16.7
- โรงพยาบาลเอกชน	0	0.0
- คลินิก	0	0.0
- ศูนย์บริการสาธารณสุข/โรงพยาบาลส่งเสริมสุขภาพตำบล	3	50.0
- อื่น ๆ	0	0.0
4.4 แหล่งน้ำดื่มและน้ำใช้ของครอบครัวท่าน คือ		
<u>น้ำดื่ม</u>		
- น้ำฝน	0	0.0
- น้ำบ่อตื้น/บาดาล	2	8.0
- น้ำประปาผ่านเครื่องกรอง	10	40.0
- ซื้อน้ำบรรจุขวด/ถัง	13	52.0
- น้ำประปา	0	0.0

ตารางที่ 2 ผลการสำรวจความคิดเห็นของกลุ่มเป้าครัวเรือนในรัศมี 0.5 กม.

จากการดำเนินกิจกรรมการมีส่วนร่วม ครั้งที่ 1 (ต่อ)

ข้อมูล	ตำบลบ่อทอง	
	หมู่ที่ 9 บ้านแสนขัน	
	n=25	ร้อยละ
น้ำใช้		
- น้ำฝน	0	0.0
- น้ำประปา	25	100.0
- น้ำบ่อตื้น/บาดาล	0	0.0
- ซื้อน้ำจากรถจำหน่าย	0	0.0
4.5 น้ำดื่มและน้ำใช้เพียงพอหรือไม่		
น้ำดื่ม		
- เพียงพอ	25	100.0
- ไม่เพียงพอ	0	0.0
น้ำใช้		
- เพียงพอ	25	100.0
- ไม่เพียงพอ	0	0.0
4.6 การกำจัดน้ำเสียในครัวเรือนของท่านทำอย่างไร		
- ปล่อยทิ้งลงพื้นดิน	25	100.0
- ระบายลงท่อระบายน้ำสาธารณะ	0	0.0
- ปล่อยทิ้งลงสู่แม่น้ำลำคลอง	0	0.0
4.7 การกำจัดขยะมูลฝอยในครัวเรือนของท่านทำอย่างไร		
- เผา	10	40.0
- ทิ้งลงถังขยะเพื่อให้รถเก็บขยะมารับ	15	60.0
- กองทิ้งไว้	0	0.0

ตารางที่ 2 ผลการสำรวจความคิดเห็นของกลุ่มเป้าครัวเรือนในรัศมี 0.5 กม.
จากการดำเนินกิจกรรมการมีส่วนร่วม ครั้งที่ 1 (ต่อ)

ข้อมูล	ตำบลบ่อทอง หมู่ที่ 9 บ้านบ่อทอง	
	n=25	ร้อยละ
<u>ส่วนที่ 5 ข้อมูลด้านการรับรู้ข่าวสาร</u>		
5.1 ท่านทราบหรือไม่ว่า มีการขอประทานบัตรโครงการ		
- ไม่ทราบ	15	60.0
- ทราบ	10	40.0
5.2 ถ้าทราบ ท่านทราบจากแหล่งใด		
- ป้ายประชาสัมพันธ์ของโครงการ	2	20.0
- เพื่อนบ้าน/คนในครอบครัว แจ้งให้ทราบ	2	20.0
- เจ้าหน้าที่ของโครงการมาแจกเอกสาร ประชาสัมพันธ์	0	0.0
- เป็นทางผ่าน/อยู่ใกล้บ้าน	0	0.0
- อื่นๆ ระบุ การประชาคมหมู่บ้าน, ผู้ใหญ่บ้านประกาศเสียงตามสาย	6	60.0
5.3 ท่านคิดว่าโครงการดังกล่าวมีความจำเป็นหรือไม่		
- จำเป็น เพราะ ทำให้ชุมชนเจริญขึ้น สร้างงานให้กับชุมชน และมีงบประมาณมาพัฒนาชุมชนเพิ่มขึ้น	25	100.0
- ไม่จำเป็น เพราะ	0	0.0
5.4 ท่านคิดว่าโครงการควรมีการประชาสัมพันธ์/ชี้แจงข้อมูลข่าวสารโครงการเพิ่มเติมหรือไม่		
- ไม่จำเป็น เพราะ ทราบข้อมูลโครงการอยู่แล้ว	15	60.0
- ไม่ทราบ/ไม่แน่ใจ	10	40.0
- ควรมีการประชาสัมพันธ์ให้ข้อมูลข่าวสารโครงการเพิ่มเติม (ตอบข้อ 5.5)	0	0.0
5.5 กรณีที่เห็นว่าควรมีการประชาสัมพันธ์/ให้ข้อมูลข่าวสารโครงการ รูปแบบหรือวิธีการที่เหมาะสมควรเป็นอย่างไร (ตอบได้มากกว่า 1 คำตอบ)		
- ทำจดหมาย/เอกสาร แจ้งต่อราษฎรโดยตรง	15	60.0
- จัดประชุมชี้แจงอธิบายโครงการภายในชุมชน	10	40.0
- ออกผ่านสื่อท้องถิ่น เช่น หนังสือพิมพ์ วิทยุ	0	0.0
- อื่น ๆ (ระบุ).....	0	0.0
5.6 ข้อเสนอแนะอื่น ๆ ต่อโครงการ		
- ไม่มีข้อเสนอแนะ	25	100.0
- มีข้อเสนอแนะ (โปรดระบุ).....	0	0.0

ตารางที่ 2 ผลการสำรวจความคิดเห็นของกลุ่มเป้าครัวเรือนในรัศมี 0.5 กม. จากการดำเนินกิจกรรมการมีส่วนร่วม ครั้งที่ 1 (ต่อ)

ข้อมูล	ตำบลบ่อทอง หมู่ที่ 9 บ้านแสนขัน	
	n=25	ร้อยละ
<u>ส่วนที่ 6 ความคิดเห็นต่อขอบเขตการศึกษาและแนวทางการประเมินผลกระทบด้านสิ่งแวดล้อม</u>		
4.1 ทรัพยากรธรรมชาติและสิ่งแวดล้อมทางกายภาพ ได้แก่ ลักษณะภูมิประเทศ ลักษณะภูมิอากาศ คุณภาพอากาศ ระดับเสียง ความสั่นสะเทือน อุทกวิทยาและคุณภาพน้ำผิวดิน อุทกธรณีวิทยาและคุณภาพน้ำใต้ดิน ทรัพยากรดิน ดินถล่ม หลุมยุบ และแผ่นดินไหว		
- เพียงพอ	25	100.0
- ไม่เพียงพอ	0	0.0
4.2 ทรัพยากรธรรมชาติและสิ่งแวดล้อมทางชีวภาพ ได้แก่ ทรัพยากรป่าไม้ ทรัพยากรสัตว์ป่า และนิเวศวิทยาทางน้ำ		
- เพียงพอ	25	100.0
- ไม่เพียงพอ	0	0.0
4.3 คุณค่าการใช้ประโยชน์ของมนุษย์ ได้แก่ การคมนาคม การใช้ประโยชน์ที่ดิน เกษตรกรรม อุตสาหกรรม และระบบสาธารณูปโภคและสาธารณูปการ		
- เพียงพอ	25	100.0
- ไม่เพียงพอ	0	0.0
4.4 คุณค่าต่อคุณภาพชีวิต ได้แก่ สภาพเศรษฐกิจ สังคม และการมีส่วนร่วมของประชาชน สาธารณสุข/อาชีวอนามัยและความปลอดภัย สุนทรียภาพ/ทัศนียภาพ และแหล่งท่องเที่ยวและโบราณคดี โบราณสถาน สิ่งที่มีคุณค่าทางประวัติศาสตร์ และศาสนสถาน		
- เพียงพอ	25	100.0
- ไม่เพียงพอ	0	0.0

ตารางที่ 2 ผลการสำรวจความคิดเห็นของกลุ่มเป้าครัวเรือนในรัศมี 0.5 กม.
จากการดำเนินกิจกรรมการมีส่วนร่วม ครั้งที่ 1 (ต่อ)

ข้อมูล	ตำบลบ่อทอง หมู่ที่ 9 บ้านแสนขัน	
	n=25	ร้อยละ
ส่วนที่ 7 การรับรู้โครงการและความวิตกกังวลของผลกระทบสิ่งแวดล้อมจากการดำเนินโครงการ		
7.1 ผลกระทบสิ่งแวดล้อมในปัจจุบัน		
- ไม่ได้รับ	20	80.0
- ได้รับ	5	20.0
ผลกระทบสิ่งแวดล้อมที่ได้รับ		
7.1.1 ปัญหาน้ำเสีย		
- ไม่มี	25	100.0
- มี	0	0.0
สาเหตุของน้ำเสีย		
- น้ำทิ้งจากเหมืองแร่	0	0.0
- น้ำทิ้งจากการเกษตร	0	0.0
- น้ำทิ้งจากอาคารบ้านเรือน	0	0.0
- น้ำทิ้งจากสถานประกอบการเอกชน/อุตสาหกรรม	0	0.0
- อื่น ๆ	0	0.0
ระดับผลกระทบ		
- มากที่สุด	0	0.0
- มาก	0	0.0
- ปานกลาง	0	0.0
- น้อย	0	0.0
- น้อยที่สุด	0	0.0
7.1.2 ปัญหาอากาศเสีย เช่น ฝุ่นละออง ควัน เขม่า		
- ไม่มี	21	63.6
- มี	5	36.4
สาเหตุอากาศเสีย		
- เขม่า ควัน ไอเสียจากยานพาหนะ	1	20.0
- เขม่าควันจากการเผาหญ้า, ฟางข้าว	0	0.0
- ควันจากโรงงานอุตสาหกรรม	0	0.0
- ฝุ่นละอองจากการจราจร	1	20.0
- ฝุ่นละอองจากกิจกรรมเหมืองแร่	3	60.0

ตารางที่ 2 ผลการสำรวจความคิดเห็นของกลุ่มเป้าครัวเรือนในรัศมี 0.5 กม.
จากการดำเนินกิจกรรมการมีส่วนร่วม ครั้งที่ 1 (ต่อ)

ข้อมูล	ตำบลบ่อทอง หมู่ที่ 9 บ้านแสนขัน	
	n=25	ร้อยละ
ระดับผลกระทบ		
- มากที่สุด	0	0.0
- มาก	0	0.0
- ปานกลาง	3	60.0
- น้อย	1	20.0
- น้อยที่สุด	1	20.0
7.1.3 ปัญหาเสียงรบกวน		
- ไม่มี	2	40.0
- มี	3	60.0
สาเหตุของปัญหาเสียงรบกวน		
- เสียงจากบ้านเรือนใกล้เคียง	0	0.0
- เสียงจากยานพาหนะทั่วไป	2	40.0
- เสียงจากกิจกรรมเหมืองแร่	3	60.0
- เสียงจากการก่อสร้าง	0	0.0
ระดับผลกระทบ		
- มากที่สุด	0	0.0
- มาก	0	0.0
- ปานกลาง	3	60.0
- น้อย	1	20.0
- น้อยที่สุด	1	20.0
7.1.4 ปัญหากลิ่นรบกวน		
- ไม่มี	25	100.0
- มี	0	0.0
สาเหตุของปัญหากลิ่นรบกวน		
- กลิ่นไอเสียจากยานพาหนะ	0	0.0
- กลิ่นจากน้ำเน่าเสีย	0	0.0
- กลิ่นจากขยะตกค้าง	0	0.0
- กลิ่นเหม็นจากโรงงานอุตสาหกรรม	0	0.0

ตารางที่ 2 ผลการสำรวจความคิดเห็นของกลุ่มเป้าครัวเรือนในรัศมี 0.5 กม.
จากการดำเนินกิจกรรมการมีส่วนร่วม ครั้งที่ 1 (ต่อ)

ข้อมูล	ตำบลบ่อทอง หมู่ที่ 9 บ้านแสนขัน	
	n=25	ร้อยละ
ระดับผลกระทบ		
- มากที่สุด	0	0.0
- มาก	0	0.0
- ปานกลาง	0	0.0
- น้อย	0	0.0
- น้อยที่สุด	0	0.0
7.1.5 ปัญหาขยะมูลฝอย		
- ไม่มี	25	100.0
- มี	0	0.0
สาเหตุของปัญหาขยะมูลฝอย		
- ขยะตกค้าง/ไม่มาจัดเก็บ	0	0.0
- นำขยะจากที่อื่นมาทิ้ง	0	0.0
- จำนวนถังขยะไม่เพียงพอ	0	0.0
- ไม่มีการจัดการขยะที่ถูกหลักสุขาภิบาล	0	0.0
ระดับผลกระทบ		
- มากที่สุด	0	0.0
- มาก	0	0.0
- ปานกลาง	0	0.0
- น้อย	0	0.0
- น้อยที่สุด	0	0.0
7.1.6 ปัญหาการจราจร		
- ไม่มี	2	40.0
- มี	3	60.0
สาเหตุของปัญหาการจราจร		
- ยานพาหนะส่วนบุคคล	0	0.0
- รถบรรทุกผลผลิตทางการเกษตร	0	0.0
- รถโดยสารสาธารณะ	0	0.0
- รถบรรทุกหินจากเหมืองแร่และโรงโม่หิน	3	60.0

ตารางที่ 2 ผลการสำรวจความคิดเห็นของกลุ่มเป้าครัวเรือนในรัศมี 0.5 กม.
จากการดำเนินกิจกรรมการมีส่วนร่วม ครั้งที่ 1 (ต่อ)

ข้อมูล	ตำบลบ่อทอง หมู่ที่ 9 บ้านแสนขัน	
	n=25	ร้อยละ
ระดับผลกระทบ		
- มากที่สุด	0	0.0
- มาก	0	0.0
- ปานกลาง	2	40.0
- น้อย	1	20.0
- น้อยที่สุด	0	0.0
7.2 บริเวณพื้นที่โครงการเหมืองแร่หรือบริเวณใกล้เคียงมีแหล่งทรัพยากรธรรมชาติสวยงามที่ควรอนุรักษ์หรือไม่ และถ้าหากมีท่านมีความคิดเห็นว่าควรอนุรักษ์ไว้หรือไม่		
- ไม่ควรอนุรักษ์	0	0.0
- ควรอนุรักษ์	25	100.0
7.3 บริเวณชุมชนหรือใกล้เคียงมีสถานที่ที่มีความสำคัญดังต่อไปนี้หรือไม่		
- มี	0	0.0
- ไม่มี	25	100
7.4 ท่านเคยได้รับผลกระทบสิ่งแวดล้อมจากการทำเหมืองแร่บริเวณนี้หรือไม่		
- ไม่เคย	22	88.0
- เคย	3	12.0
7.5 ท่านมีความวิตกกังวลเรื่องผลกระทบสิ่งแวดล้อมจากโครงการทำเหมืองแร่หินปูนเพื่ออุตสาหกรรมก่อสร้าง หรือไม่		
- ไม่มี	22	88.0
- มี	3	12.0

ตารางที่ 2 ผลการสำรวจความคิดเห็นของกลุ่มเป้าครัวเรือนในรัศมี 0.5 กม. จากการดำเนินกิจกรรมการมีส่วนร่วม ครั้งที่ 1 (ต่อ)

ทรัพยากรสิ่งแวดล้อม	ผลการสำรวจ n=3									
	มากที่สุด		มาก		ปานกลาง		น้อย		น้อยที่สุด	
	จำนวน	ร้อยละ	จำนวน	ร้อยละ	จำนวน	ร้อยละ	จำนวน	ร้อยละ	จำนวน	ร้อยละ
7.4 ท่านเคยได้รับผลกระทบสิ่งแวดล้อมจากการทำเหมืองแร่บริเวณนี้หรือไม่ (ต่อ)										
1. สั่นสะเทือน	0	0.0	0	0.0	0	0.0	2	66.7	0	0.0
2. ฝุ่นละออง	0	0.0	0	0.0	1	33.3	1	33.3	1	33.3
3. หินปลิว	0	0.0	0	0.0	1	33.3	2	66.7	0	0.0
4. เสียงรบกวน	0	0.0	0	0.0	1	33.3	2	66.7	0	0.0
5. แหล่งน้ำ	0	0.0	0	0.0	0	0.0	0	0.0	0	0.0
6. คมนาคม	0	0.0	0	0.0	1	33.3	1	33.3	1	33.3

ตารางที่ 2 ผลการสำรวจความคิดเห็นของกลุ่มเป้าครัวเรือนในรัศมี 0.5 กม. จากการดำเนินกิจกรรมการมีส่วนร่วม ครั้งที่ 1 (ต่อ)

ทรัพยากรสิ่งแวดล้อม	ผลการสำรวจ n=3									
	มากที่สุด		มาก		ปานกลาง		น้อย		น้อยที่สุด	
	จำนวน	ร้อยละ	จำนวน	ร้อยละ	จำนวน	ร้อยละ	จำนวน	ร้อยละ	จำนวน	ร้อยละ
7.5 ท่านมีความวิตกกังวลเรื่องผลกระทบสิ่งแวดล้อมจากโครงการทำเหมืองแร่ของโครงการ หรือไม่ (ต่อ)										
1. สั่นสะเทือน	0	0.0	0	0.0	0	0.0	2	66.7	0	0.0
2. ฝุ่นละออง	0	0.0	0	0.0	1	33.3	1	33.3	1	33.3
3. หินปลิว	0	0.0	0	0.0	1	33.3	2	66.7	0	0.0
4. เสียงรบกวน	0	0.0	0	0.0	1	33.3	2	66.7	0	0.0
5. แหล่งน้ำ	0	0.0	0	0.0	0	0.0	0	0.0	0	0.0
6. คมนาคม	0	0.0	0	0.0	1	33.3	1	33.3	1	33.3

ตารางที่ 2 ผลการสำรวจความคิดเห็นของกลุ่มเป้าหมายในรัศมี 0.5 กม. จากการดำเนินกิจกรรมการมีส่วนร่วม ครั้งที่ 1 (ต่อ)

ข้อมูล	ตำบลบ่อทอง หมู่ที่ 9 บ้านแสนขัน	
	n=25	ร้อยละ
ส่วนที่ 8 ความคิดเห็นที่มีต่อโครงการ		
8.1 ท่านเห็นด้วยหรือไม่กับโครงการทำเหมืองแร่ยิปซัมและแอนไฮไดรต์ ของโครงการ		
- เห็นด้วย	11	44.0
- เห็นด้วย แต่วิตกกังวลเรื่องผลกระทบ	7	28.0
- ไม่เห็นด้วย	3	12.0
- ไม่แสดงความคิดเห็น	4	16.0
8.2 ท่านคิดว่าในการดำเนินโครงการ จะก่อให้เกิดผลดีอย่างไร (ตอบได้มากกว่า 1 ข้อ)		
- เศรษฐกิจดีขึ้น	13	52.0
- สร้างงานให้กับประชาชนในชุมชน	19	76.0
- มีงบประมาณพัฒนาชุมชนเพิ่มขึ้น	23	92.0
- มีการปรับปรุงด้านสาธารณูปโภค เช่น ถนน ไฟฟ้า ประปา	16	64.0
8.3 ท่านคิดว่าในการดำเนินโครงการ จะก่อให้เกิดเสียอย่างไร (ตอบได้มากกว่า 1 ข้อ)		
- ฝุ่นละออง	19	76.0
- เสียงดังรบกวน	14	56.0
- ปัญหาความสั่นสะเทือน	23	92.0
- ปัญหาการใช้น้ำ/แหล่งน้ำ	12	48.0
- เส้นทางคมนาคมชำรุดเสียหาย	21	84.0
8.4 ท่านมีข้อเสนอแนะต่อการดำเนินกิจกรรมของโครงการอย่างไร		
- มีข้อเสนอแนะ	0	0.0
- ไม่มีข้อเสนอแนะ	25	100.0

ตารางที่ 3 ผลการสำรวจความคิดเห็นของกลุ่มเป้าหมายในรัศมีมากกว่า 0.5-1.5 กม. จากการดำเนินกิจกรรมการมีส่วนร่วม

ข้อมูล	ตำบลบ่อทอง				รวม	
	หมู่ที่ 9 บ้านบ่อทอง		หมู่ที่ 11 บ้านถ้ำดิน			
	n=166	ร้อยละ	n=42	ร้อยละ	n=208	ร้อยละ
ส่วนที่ 1 ข้อมูลทั่วไป						
1.1 เพศ						
- ชาย	75	45.2	26	61.9	101	48.6
- หญิง	91	54.8	16	38.1	107	51.4
1.2 อายุ						
- 20-30 ปี	11	6.6	0	0.0	11	5.3
- 31-40 ปี	23	13.9	8	19.0	31	14.8
- 41-50 ปี	64	38.6	11	26.3	75	36.1
- 51-60 ปี	50	30.1	14	33.3	64	30.8
- มากกว่า 60 ปี	18	10.8	9	21.4	27	13.0
1.3 ระดับการศึกษา						
- ประถมศึกษา	11	6.6	0	0.0	11	5.3
- มัธยมศึกษาต้อนต้น	23	13.9	8	19.0	31	14.9
- มัธยมศึกษาตอนปลาย/ปวช.	64	38.6	11	26.3	75	36.1
- อนุปริญญา/ปวส.	50	30.1	9	21.4	59	28.3
- ปริญญาตรี	10	6.0	9	21.4	19	9.1
- สูงกว่าปริญญาตรี	0	0.0	0	0.0	0	0.0
- อื่นๆ ไม่ได้เข้าเรียนในระบบ	8	4.8	5	11.9	13	6.3
1.4 สถานภาพในครัวเรือน						
- หัวหน้าครอบครัว	75	45.2	26	61.9	101	48.6
- คู่สมรส	91	54.8	16	38.1	107	51.4
1.5 การนับถือศาสนา						
- พุทธ	166	100.0	42	100.0	208	100.0
- คริสต์	0	0.0	0	0.0	0	0.0
- อิสลาม	0	0.0	0	0.0	0	0.0
1.6 สถานภาพการสมรส						
- โสด	32	19.3	12	28.6	44	21.2

ตารางที่ 3 ผลการสำรวจความคิดเห็นของกลุ่มเป้าหมายในรัศมีมากกว่า 0.5-1.5 กม. จากการดำเนินกิจกรรมการมีส่วนร่วม (ต่อ)

ข้อมูล	ตำบลบ่อทอง				รวม	
	หมู่ที่ 9 บ้านบ่อทอง		หมู่ที่ 11 บ้านถ้ำดิน			
	n=166	ร้อยละ	n=42	ร้อยละ	n=208	ร้อยละ
- สมรส	125	75.3	25	59.5	150	72.1
- ม่าย/หย่า/แยก/ร้าง	9	5.4	5	11.9	14	6.7
1.7 จำนวนสมาชิกในครัวเรือน						
- 1-3 คน	32	19.2	12	28.6	44	21.2
- 4-6 คน	63	38.0	20	47.6	83	39.9
- 7-9 คน	65	39.2	5	11.9	70	33.7
- 10 คนขึ้นไป	6	3.6	5	11.9	11	5.2
1.8 ภูมิลำเนา						
- เกิดที่จังหวัดอุตรดิตถ์	149	89.8	40	95.2	189	90.9
- ย้ายมาจากจังหวัดอื่น	17	10.2	2	4.8	19	9.1
1.9 กรณีที่ย้ายมาจากที่อื่น ระยะเวลาที่อาศัยอยู่ในจังหวัดอุตรดิตถ์						
- ย้ายมาจากที่อื่นเป็นเวลา 1-5 ปี	2	11.8	0	0.0	2	10.5
- ย้ายมาจากที่อื่นเป็นเวลา 6-10 ปี	5	29.4	0	0.0	5	26.3
- ย้ายมาจากที่อื่นเป็นเวลา 11-15 ปี	6	35.3	2	100.0	8	42.1
- ย้ายมาจากที่อื่นเป็นเวลา 15 ปีขึ้นไป	4	23.5	0	0.0	4	21.1
1.10 กรณีที่ย้ายมาจากที่อื่น สาเหตุของการย้ายถิ่นคือ						
- มาหางานทำ	5	29.4	0	0.0	5	26.3
- ย้ายตามต้นสังกัดของหน่วยงาน	0	0.0	2	100.0	2	10.5
- ย้ายตามครอบครัว/แต่งงาน	12	70.6	0	0.0	12	63.2

ตารางที่ 3 ผลการสำรวจความคิดเห็นของกลุ่มเป้าหมายในรัศมีมากกว่า 0.5-1.5 กม.

จากการดำเนินกิจกรรมการมีส่วนร่วม (ต่อ)

ข้อมูล	ตำบลบ่อทอง				รวม	
	หมู่ที่ 9 บ้านบ่อทอง		หมู่ที่ 11 บ้านถ้ำดิน			
	n=166	ร้อยละ	n=42	ร้อยละ	n=208	ร้อยละ
ส่วนที่ 2 โครงสร้างทางเศรษฐกิจ-สังคม ของครัวเรือน						
2.1 ลักษณะการถือครองที่ดิน						
- เป็นของตนเอง/คนในครอบครัว	125	75.3	25	59.5	150	72.1
- ทำกินโดยไม่เสียค่าเช่า	32	19.3	12	28.6	44	21.2
- เช่าที่ดินผู้อื่น	9	5.4	5	11.9	14	6.7
2.2 อาชีพหลักของท่านในปัจจุบัน						
-รับราชการ/รัฐวิสาหกิจ	0	0.0	0	0.0	0	0.0
- รับจ้างทั่วไป	25	15.1	6	14.3	31	14.9
- ประกอบธุรกิจส่วนตัว	3	1.8	1	2.4	4	1.9
- ค้าขาย	4	2.4	1	2.4	5	2.4
- เกษตรกร	85	51.2	19	45.2	104	50.0
- แม่บ้าน/พ่อบ้าน	3	1.8	6	14.3	9	4.3
- พนักงานเอกชน	33	19.9	3	7.1	36	17.3
- ไม่ได้ประกอบอาชีพ/ผู้สูงอายุ	13	7.8	6	14.3	19	9.2
2.3 ท่านมีอาชีพรองหรือไม่						
- มี	0	0.0	3	7.1	3	1.4
- ไม่มี	166	100.0	39	92.9	205	98.6
2.4 รายได้ของท่านเพียงพอกับรายจ่ายหรือไม่						
- ไม่เพียงพอ	36	21.7	7	16.7	43	20.7
- เพียงพอแต่ไม่เหลือเก็บ	85	51.2	23	54.8	108	51.9
- เพียงพอและเหลือเก็บ	45	27.1	12	28.6	57	27.4
2.5 ท่านมีปัญหาในการประกอบอาชีพหรือไม่						
- มี ได้แก่	0	0.0	3	7.1	3	1.4
- ไม่มี	166	100.0	39	92.9	205	98.6
2.6 ท่านเคยคิดที่จะเปลี่ยนอาชีพ หรือไม่						
- เคย	0	0.0	3	7.1	3	1.4
- ไม่เคย	166	100.0	39	92.9	205	98.6

ตารางที่ 3 ผลการสำรวจความคิดเห็นของกลุ่มเป้าหมายในรัศมีมากกว่า 0.5-1.5 กม.
จากการดำเนินกิจกรรมการมีส่วนร่วม

ข้อมูล	ตำบลบ่อทอง				รวม	
	หมู่ที่ 9 บ้านบ่อทอง		หมู่ที่ 11 บ้านถ้ำดิน			
	n=166	ร้อยละ	n=42	ร้อยละ	n=208	ร้อยละ
ส่วนที่ 3 การเข้าร่วมในการจัดกิจกรรมชุมชน						
3.1 ภายในปีที่ผ่านมาถึงปัจจุบัน ท่านได้เข้าร่วมการจัดกิจกรรมชุมชนของท่านหรือไม่						
- ไม่เคยเข้าร่วมเลย (ข้ามไปตอบข้อ 3.2)	11	6.6	0	0.0	11	5.3
- เข้าร่วม	155	93.4	42	100.0	197	94.7
1-3 ครั้ง/ปี	11	6.6	0	0.0	11	5.3
4-6 ครั้ง/ปี	100	60.2	33	78.6	133	63.9
มากกว่า 6 ครั้ง/ปี	55	33.2	9	21.4	64	30.8
3.2 ประเภทของกิจกรรมที่ท่านเข้าร่วม						
- กิจกรรมทำบุญอาคาร/หมู่บ้าน	16	10.3	2	4.8	18	8.7
- กิจกรรมตามเทศกาลและวันสำคัญที่จัดโดยชุมชน	95	61.3	31	73.8	126	60.6
- กิจกรรมจิตอาสา	44	28.4	9	21.4	53	30.7
- กิจกรรมฝึกหัตถกรรม/งานฝีมือ	0	0.0	0	0.0	0	0.0
- อื่น ๆ (โปรดระบุ).....	0	0.0	0	0.0	0	0.0
3.2.1 เหตุผลที่ท่านเข้าร่วมกิจกรรม (ตอบได้มากกว่า 1 ข้อ)						
- ต้องการรู้จักเพื่อนบ้านเพิ่มขึ้น	6	3.9	2	4.8	8	3.8
- ต้องการทำกิจกรรมด้านขนบธรรมเนียมประเพณี	119	76.8	31	73.8	161	77.4
- มีของรางวัลดึงดูดให้เข้าร่วม	25	16.1	9	21.4	34	16.3
- กิจกรรมที่จัดมีความเหมาะสมและน่าสนใจ	5	3.2	0	0.0	5	2.4
- อื่น ๆ (โปรดระบุ).....	0	0.0	0	0.0	0	0.0
3.2.2 เหตุผลที่ท่านไม่เข้าร่วมกิจกรรม (ตอบได้มากกว่า 1 ข้อ)						
- ไม่ได้รับข้อมูลข่าวสาร	0	0.0	0	0.0	0	0.0
- กิจกรรมไม่น่าสนใจ	0	0.0	0	0.0	0	0.0
- ไม่มีเวลาในการเข้าร่วม	11	100.0	0	0.0	11	100.0
- ไม่กล้าที่จะเข้าร่วมกิจกรรม	0	0.0	0	0.0	0	0.0
- อื่น ๆ (โปรดระบุ).....	0	0.0	0	0.0	0	0.0

ตารางที่ 3 ผลการสำรวจความคิดเห็นของกลุ่มเป้าหมายในรัศมีมากกว่า 0.5-1.5 กม.

จากการดำเนินกิจกรรมการมีส่วนร่วม (ต่อ)

ข้อมูล	ตำบลบ่อทอง				รวม	
	หมู่ที่ 9 บ้านบ่อทอง		หมู่ที่ 11 บ้านถ้ำดิน			
	n=166	ร้อยละ	n=42	ร้อยละ	n=208	ร้อยละ
<u>ส่วนที่ 4 สุขาภิบาล สุขภาพอนามัย และสาธารณูปโภค สาธารณูปการของชุมชน</u>						
4.1 ในปีที่ผ่านมาหรือปัจจุบันท่านและสมาชิกในครัวเรือนมีใครเจ็บป่วยหรือไม่						
- ไม่มี (ข้ามไปข้อ 3)	141	84.9	30	71.4	171	82.2
- มี	25	15.1	12	28.6	37	17.8
4.2 ถ้ามีเป็นโรคอะไรบ่อยที่สุด						
- ระบบทางเดินหายใจ/โรคหวัด	10	40.0	6	50.0	16	43.3
- ระบบกล้ามเนื้อ	2	8.0	2	16.7	4	10.8
- โรคเกี่ยวกับหู/ตา/ฟัน	6	24.0	1	8.3	7	18.9
- อุบัติเหตุจากการประกอบอาชีพ	1	4.0	0	0.0	1	2.7
- อุบัติเหตุจากการเดินทางและยานพาหนะ	0	0.0	0	0.0	0	0.0
- ระบบทางเดินอาหาร	1	4.0	1	8.3	2	5.4
- โรคผิวหนังและภูมิแพ้	0	0.0	0	0.0	0	0.0
- อื่น ๆ	5	20.0	2	16.7	7	18.9
4.3 วิธีการรักษาเมื่อเกิดการเจ็บป่วย						
- ปล่อยให้หายเอง	0	0.0	0	0.0	0	0.0
- ซื้อยากินเอง	0	0.0	2	16.7	2	5.4
- โรงพยาบาลของรัฐ	25	100.0	10	83.3	35	94.6
- โรงพยาบาลเอกชน	0	0.0	0	0.0	0	0.0
- คลินิก	0	0.0	0	0.0	0	0.0
- ศูนย์บริการสาธารณสุข/โรงพยาบาลส่งเสริมสุขภาพตำบล	0	0.0	0	0.0	0	0.0
- อื่น ๆ	0	0.0	0	0.0	0	0.0
4.4 แหล่งน้ำดื่มและน้ำใช้ของครอบครัวท่าน คือ						
<u>น้ำดื่ม</u>						
- น้ำฝน	6	3.6	0	0.0	6	2.9
- น้ำบ่อตื้น/บาดาล	0	0.0	0	0.0	0	0.0
- น้ำประปาผ่านเครื่องกรอง	50	30.1	0	0.0	50	24.0
- ซื้อน้ำบรรจุขวด/ถัง	110	66.3	42	100.0	152	73.1
- น้ำประปา	0	0.0	0	0.0	0	0.0

ตารางที่ 3 ผลการสำรวจความคิดเห็นของกลุ่มเป้าหมายในรัศมีมากกว่า 0.5-1.5 กม.

จากการดำเนินกิจกรรมการมีส่วนร่วม (ต่อ)

ข้อมูล	ตำบลบ่อทอง				รวม	
	หมู่ที่ 9 บ้านบ่อทอง		หมู่ที่ 11 บ้านถ้ำดิน			
	n=166	ร้อยละ	n=42	ร้อยละ	n=208	ร้อยละ
น้ำใช้						
- น้ำฝน	6	3.6	0	0.0	6	2.9
- น้ำประปา	0	0.0	0	0.0	0	0.0
- น้ำบ่อตื้น/บาดาล	50	30.1	0	0.0	50	24.0
- ซื้อน้ำจากรถจำหน่าย	110	66.3	42	100.0	152	73.1
4.5 น้ำดื่มและน้ำใช้เพียงพอหรือไม่						
น้ำดื่ม						
- เพียงพอ	166	100	42	100	208	100.0
- ไม่เพียงพอ	0	0.0	0	0.0	0	0.0
น้ำใช้						
- เพียงพอ	166	100	42	100	208	100.0
- ไม่เพียงพอ	0	0.0	0	0.0	0	0.0
4.6 การกำจัดน้ำเสียในครัวเรือนของท่านทำอย่างไร						
- ปล่อยทิ้งลงพื้นดิน	166	100	42	100	208	100.0
- ระบายลงท่อระบายน้ำสาธารณะ	0	0.0	0	0.0	0	0.0
- ปล่อยทิ้งลงสู่แม่น้ำลำคลอง	0	0.0	0	0.0	0	0.0
4.7 การกำจัดขยะมูลฝอยในครัวเรือนของท่านทำอย่างไร						
- เผา	13	7.8	2	4.8	15	7.2
- ทิ้งลงถังขยะเพื่อให้รถเก็บขยะมารับ	153	92.2	40	95.2	193	92.8
- กองทิ้งไว้	0	0.0	0	0.0	0	0.0

ตารางที่ 3 ผลการสำรวจความคิดเห็นของกลุ่มเป้าหมายในรัศมีมากกว่า 0.5-1.5 กม. จากการดำเนินกิจกรรมการมีส่วนร่วม (ต่อ)

ข้อมูล	ตำบลบ่อทอง				รวม	
	หมู่ที่ 9 บ้านบ่อทอง		หมู่ที่ 11 บ้านถ้ำดิน			
	n=166	ร้อยละ	n=42	ร้อยละ	n=208	ร้อยละ
<u>ส่วนที่ 5</u> ข้อมูลด้านการรับรู้ข่าวสาร						
5.1 ท่านทราบหรือไม่ว่า มีการขอประทานบัตรโครงการ						
- ไม่ทราบ	76	45.8	22	52.4	98	47.1
- ทราบ	90	54.2	20	47.6	110	52.9
5.2 ถ้าทราบ ท่านทราบจากแหล่งใด						
- ป้ายประชาสัมพันธ์ของโครงการ	34	37.8	5	25.0	39	35.5
- เพื่อนบ้าน/คนในครอบครัว แจ้งให้ทราบ	21	23.3	0	0.0	21	19.1
- เจ้าหน้าที่ของโครงการมาแจกเอกสาร ประชาสัมพันธ์	11	12.2	0	0.0	11	10.0
- เป็นทางผ่าน/อยู่ใกล้บ้าน	10	11.1	0	0.0	10	9.1
- อื่นๆ ระบุ การประชาคมหมู่บ้าน, ผู้ใหญ่บ้านประกาศเสียงตามสาย	14	15.6	15	75.0	29	26.4
5.3 ท่านคิดว่าโครงการดังกล่าวมีความจำเป็นหรือไม่						
- จำเป็น เพราะ ทำให้ชุมชนเจริญขึ้น สร้างงานให้กับชุมชน และมีงบประมาณมาพัฒนาชุมชนเพิ่มขึ้น	110	122.2	40	95.2	150	72.1
- ไม่จำเป็น เพราะ	56	62.2	2	4.8	58	27.9
5.4 ท่านคิดว่าโครงการควรมีการประชาสัมพันธ์/ชี้แจงข้อมูลข่าวสารโครงการเพิ่มเติมหรือไม่						
- ไม่จำเป็น เพราะ ทราบข้อมูลโครงการอยู่แล้ว	142	85.5	40	95.2	182	87.5
- ไม่ทราบ/ไม่แน่ใจ	24	14.5	2	4.8	26	12.5
- ควรมีการประชาสัมพันธ์ให้ข้อมูลข่าวสารโครงการเพิ่มเติม (ตอบข้อ 5.5)	0	0.0	0	0.0	0	0.0

ตารางที่ 3 ผลการสำรวจความคิดเห็นของกลุ่มเป้าหมายในรัศมีมากกว่า 0.5-1.5 กม. จากการดำเนินกิจกรรมการมีส่วนร่วม (ต่อ)

ข้อมูล	ตำบลบ่อทอง				รวม	
	หมู่ที่ 9 บ้านบ่อทอง		หมู่ที่ 11 บ้านถ้ำดิน			
	n=166	ร้อยละ	n=42	ร้อยละ	n=208	ร้อยละ
5.5 กรณีที่เห็นว่าควรมีการประชาสัมพันธ์/ให้ข้อมูลข่าวสารโครงการ รูปแบบหรือวิธีการที่เหมาะสมควรเป็นอย่างไร (ตอบได้มากกว่า 1 คำตอบ)						
- ทำจดหมาย/เอกสาร แจ้งต่อราษฎรโดยตรง	0	0.0	0	0.0	0	0.0
- จัดประชุมชี้แจงอธิบายโครงการภายในชุมชน	0	0.0	0	0.0	0	0.0
- ออกผ่านสื่อท้องถิ่น เช่น หนังสือพิมพ์ วิทยุ	0	0.0	0	0.0	0	0.0
- อื่น ๆ (ระบุ).....	0	0.0	0	0.0	0	0.0
5.6 ข้อเสนอแนะอื่น ๆ ต่อโครงการ						
- ไม่มีข้อเสนอแนะ	0	0.0	0	0.0	0	0.0
- มีข้อเสนอแนะ (โปรดระบุ).....	0	0.0	0	0.0	0	0.0

ตารางที่ 3 ผลการสำรวจความคิดเห็นของกลุ่มเป้าหมายในรัศมีมากกว่า 0.5-1.5 กม. จากการดำเนินกิจกรรมการมีส่วนร่วม (ต่อ)

ทรัพยากรสิ่งแวดล้อม	กลุ่มเป้าหมาย	ผลการสำรวจ n= 24									
		มากที่สุด		มาก		ปานกลาง		น้อย		น้อยที่สุด	
		จำนวน	ร้อยละ	จำนวน	ร้อยละ	จำนวน	ร้อยละ	จำนวน	ร้อยละ	จำนวน	ร้อยละ
5.5 ท่านมีความวิตกกังวลเรื่องผลกระทบสิ่งแวดล้อมจากโครงการทำเหมืองของโครงการ หรือไม่ (ต่อ)											
1. ความสั่นสะเทือน	หมู่ที่ 9 บ้านบ่อทอง	0	0.0	0	0.0	0	0.0	0	0.0	0	0.0
	หมู่ที่ 11 บ้านถ้ำดิน	0	0.0	0	0.0	2	8.3	2	8.3	5	20.8
2. ฝุ่นละออง	หมู่ที่ 9 บ้านบ่อทอง	0	0.0	0	0.0	0	0.0	0	0.0	0	0.0
	หมู่ที่ 11 บ้านถ้ำดิน	0	0.0	0	0.0	10	41.7	10	41.7	4	16.7
3. หินปลิว	หมู่ที่ 9 บ้านบ่อทอง	0	0.0	0	0.0	0	0.0	0	0.0	0	0.0
	หมู่ที่ 11 บ้านถ้ำดิน	0	0.0	0	0.0	1	4.2	2	8.3	2	8.3
4. เสียงรบกวน	หมู่ที่ 9 บ้านบ่อทอง	0	0.0	0	0.0	0	0.0	0	0.0	0	0.0
	หมู่ที่ 11 บ้านถ้ำดิน	0	0.0	0	0.0	4	16.7	12	50.0	4	16.7
5. แหล่งน้ำ	หมู่ที่ 9 บ้านบ่อทอง	0	0.0	0	0.0	0	0.0	0	0.0	0	0.0
	หมู่ที่ 11 บ้านถ้ำดิน	0	0.0	0	0.0	0	0.0	0	0.0	0	0.0
6 คมนาคม	หมู่ที่ 9 บ้านบ่อทอง	0	0.0	0	0	0	0.0	0	0.0	0	0.0
	หมู่ที่ 11 บ้านถ้ำดิน	0	0.0	0	0.0	0	0.0	0	0.0	0	0.0

ตารางที่ 3 ผลการสำรวจความคิดเห็นของกลุ่มเป้าหมายในรัศมีมากกว่า 0.5-1.5 กม. จากการดำเนินกิจกรรมการมีส่วนร่วม (ต่อ)

ข้อมูล	ตำบลบ่อทอง				รวม	
	หมู่ที่ 9 บ้านบ่อทอง		หมู่ที่ 11 บ้านถ้ำดิน			
	n=166	ร้อยละ	n=42	ร้อยละ	n=208	ร้อยละ
<u>ส่วนที่ 6 ความคิดเห็นต่อขอบเขตการศึกษาและแนวทางการประเมินผลกระทบด้านสิ่งแวดล้อม</u>						
6.1 ทรัพยากรธรรมชาติและสิ่งแวดล้อมทางกายภาพ ได้แก่ ลักษณะภูมิประเทศ ลักษณะภูมิอากาศ คุณภาพอากาศ ระดับเสียง ความสั่นสะเทือน อุทกวิทยาและคุณภาพน้ำผิวดิน อุทกธรณีวิทยาและคุณภาพน้ำใต้ดิน ทรัพยากรดิน ดินถล่ม หลุมยุบ และแผ่นดินไหว						
- เพียงพอ	166	100	42	100	208	100.0
- ไม่เพียงพอ	0	0.0	0	0.0	0	0.0
6.2 ทรัพยากรธรรมชาติและสิ่งแวดล้อมทางชีวภาพ ได้แก่ ทรัพยากรป่าไม้ ทรัพยากรสัตว์ป่า และนิเวศวิทยาทางน้ำ						
- เพียงพอ	166	100	42	100	208	100.0
- ไม่เพียงพอ	0	0.0	0	0.0	0	0.0
6.3 คุณค่าการใช้ประโยชน์ของมนุษย์ ได้แก่ การคมนาคม การใช้ประโยชน์ที่ดิน เกษตรกรรม อุตสาหกรรม และระบบสาธารณูปโภคและสาธารณูปการ						
- เพียงพอ	166	100	42	100	208	100.0
- ไม่เพียงพอ	0	0.0	0	0.0	0	0.0
6.4 คุณค่าต่อคุณภาพชีวิต ได้แก่ สภาพเศรษฐกิจ สังคม และการมีส่วนร่วมของประชาชน สาธารณสุข/อาชีวอนามัยและความปลอดภัย สุนทรียภาพ/ทัศนียภาพ และแหล่งท่องเที่ยวและโบราณคดี โบราณสถาน สิ่งที่มีคุณค่าทางประวัติศาสตร์ และศาสนสถาน						
- เพียงพอ	166	100	42	100	208	100.0
- ไม่เพียงพอ	0	0.0	0	0.0	0	0.0

ตารางที่ 3 ผลการสำรวจความคิดเห็นของกลุ่มเป้าหมายในรัศมีมากกว่า 0.5-1.5 กม.

จากการดำเนินกิจกรรมการมีส่วนร่วม (ต่อ)

ข้อมูล	ตำบลบ่อทอง				รวม	
	หมู่ที่ 9 บ้านบ่อทอง		หมู่ที่ 11 บ้านถ้ำดิน			
	n=166	ร้อยละ	n=42	ร้อยละ	n=208	ร้อยละ
ส่วนที่ 7 การรับรู้โครงการและความวิตกกังวลของผลกระทบสิ่งแวดล้อมจากการดำเนินโครงการ						
7.1 ผลกระทบสิ่งแวดล้อมในปัจจุบัน						
- ไม่ได้รับ	124	74.7	42	100	166	79.8
- ได้รับ	42	25.3	0	0.0	42	20.2
ผลกระทบสิ่งแวดล้อมที่ได้รับ						
7.1.1 ปัญหาน้ำเสีย						
- ไม่มี	166	100	42	100	208	100.0
- มี	0	0.0	0	0.0	0	0.0
สาเหตุของน้ำเสีย						
- น้ำทิ้งจากเหมืองแร่	0	0.0	0	0.0	0	0.0
- น้ำทิ้งจากการเกษตร	0	0.0	0	0.0	0	0.0
- น้ำทิ้งจากอาคารบ้านเรือน	0	0.0	0	0.0	0	0.0
- น้ำทิ้งจากสถานประกอบการเอกชน/อุตสาหกรรม	0	0.0	0	0.0	0	0.0
- อื่น ๆ	0	0.0	0	0.0	0	0.0
ระดับผลกระทบ						
- มากที่สุด	0	0.0	0	0.0	0	0.0
- มาก	0	0.0	0	0.0	0	0.0
- ปานกลาง	0	0.0	0	0.0	0	0.0
- น้อย	0	0.0	0	0.0	0	0.0
- น้อยที่สุด	0	0.0	0	0.0	0	0.0
7.1.2 ปัญหาอากาศเสีย เช่น ฝุ่นละออง ควัน เขม่า						
- ไม่มี	124	74.7	42	100	166	79.8
- มี	42	25.3	0	0.0	42	20.2
สาเหตุอากาศเสีย						
- เขม่า ควัน ไอเสียจากยานพาหนะ	0	0.0	0	0.0	0	0.0
- เขม่าควันจากการเผาหญ้า, ฟางข้าว	0	0.0	0	0.0	0	0.0
- ควันจากโรงงานอุตสาหกรรม	0	0.0	0	0.0	0	0.0
- ฝุ่นละอองจากการจราจร	21	50.0	0	0.0	21	50.0
- ฝุ่นละอองจากกิจกรรมเหมืองแร่	21	50.0	0	0.0	21	50.0

ตารางที่ 3 ผลการสำรวจความคิดเห็นของกลุ่มเป้าหมายในรัศมีมากกว่า 0.5-1.5 กม.

จากการดำเนินกิจกรรมการมีส่วนร่วม (ต่อ)

ข้อมูล	ตำบลบ่อทอง				รวม	
	หมู่ที่ 9 บ้านบ่อทอง		หมู่ที่ 11 บ้านถ้ำดิน			
	n=166	ร้อยละ	n=42	ร้อยละ	n=208	ร้อยละ
ระดับผลกระทบ						
- มากที่สุด	0	0.0	0	0.0	0	0.0
- มาก	0	0.0	0	0.0	0	0.0
- ปานกลาง	10	23.8	0	0.0	10	23.8
- น้อย	21	50.0	0	0.0	21	50.0
- น้อยที่สุด	11	26.2	0	0.0	11	26.2
7.1.3 ปัญหาเสียงรบกวน						
- ไม่มี	124	74.7	42	100	166	79.8
- มี	42	25.3	0	0.0	42	20.2
สาเหตุของปัญหาเสียงรบกวน						
- เสียงจากบ้านเรือนใกล้เคียง	0	0.0	0	0.0	0	0.0
- เสียงจากยานพาหนะทั่วไป	0	0.0	0	0.0	0	0.0
- เสียงจากกิจกรรมเหมืองแร่	10	23.8	0	0.0	10	23.8
- เสียงจากการก่อสร้าง	32	76.2	0	0.0	32	76.2
ระดับผลกระทบ						
- มากที่สุด	0	0.0	0	0.0	0	0.0
- มาก	0	0.0	0	0.0	0	0.0
- ปานกลาง	10	23.8	0	0.0	10	23.8
- น้อย	32	76.2	0	0.0	32	76.2
- น้อยที่สุด	0	0.0	0	0.0	0	0.0
7.1.4 ปัญหากลิ่นรบกวน						
- ไม่มี	166	100.0	42	100.0	208	100.0
- มี	0	0.0	0	0.0	0	0.0
สาเหตุของปัญหากลิ่นรบกวน						
- กลิ่นไอเสียจากยานพาหนะ	0	0.0	0	0.0	0	0.0
- กลิ่นจากน้ำเน่าเสีย	0	0.0	0	0.0	0	0.0
- กลิ่นจากขยะตกค้าง	0	0.0	0	0.0	0	0.0
- กลิ่นเหม็นจากโรงงานอุตสาหกรรม	0	0.0	0	0.0	0	0.0

ตารางที่ 3 ผลการสำรวจความคิดเห็นของกลุ่มเป้าหมายในรัศมีมากกว่า 0.5-1.5 กม.

จากการดำเนินกิจกรรมการมีส่วนร่วม (ต่อ)

ข้อมูล	ตำบลบ่อทอง				รวม	
	หมู่ที่ 9 บ้านบ่อทอง		หมู่ที่ 11 บ้านถ้ำดิน			
	n=166	ร้อยละ	n=42	ร้อยละ	n=208	ร้อยละ
ระดับผลกระทบ						
- กลิ่นจากน้ำเน่าเสีย	0	0.0	0	0.0	0	0.0
- มาก	0	0.0	0	0.0	0	0.0
- ปานกลาง	0	0.0	0	0.0	0	0.0
- น้อย	0	0.0	0	0.0	0	0.0
- น้อยที่สุด	0	0.0	0	0.0	0	0.0
7.1.5 ปัญหาขยะมูลฝอย						
- ไม่มี	166	100.0	42	100.0	208	100.0
- มี	0	0.0	0	0.0	0	0.0
สาเหตุของปัญหาขยะมูลฝอย						
- ขยะตกค้าง/ไม่มาจัดเก็บ	0	0.0	0	0.0	0	0.0
- นำขยะจากที่อื่นมาทิ้ง	0	0.0	0	0.0	0	0.0
- จำนวนถังขยะไม่เพียงพอ	0	0.0	0	0.0	0	0.0
- ไม่มีการจัดการขยะที่ถูกหลักสุขาภิบาล	0	0.0	0	0.0	0	0.0
ระดับผลกระทบ						
- มากที่สุด	0	0.0	0	0.0	0	0.0
- มาก	0	0.0	0	0.0	0	0.0
- ปานกลาง	0	0.0	0	0.0	0	0.0
- น้อย	0	0.0	0	0.0	0	0.0
- น้อยที่สุด	0	0.0	0	0.0	0	0.0
7.1.6 ปัญหาการจราจร						
- ไม่มี	166	100.0	42	100.0	208	100.0
- มี	0	0.0	0	0.0	0	0.0
สาเหตุของปัญหาการจราจร						
- ยานพาหนะส่วนบุคคล	0	0.0	0	0.0	0	0.0
- รถบรรทุกผลผลิตทางการเกษตร	0	0.0	0	0.0	0	0.0
- รถโดยสารสาธารณะ	0	0.0	0	0.0	0	0.0
- รถบรรทุกแร่จากเหมืองแร่และโรงแต่งแร่	0	0.0	0	0.0	0	0.0

ตารางที่ 3 ผลการสำรวจความคิดเห็นของกลุ่มเป้าหมายในรัศมีมากกว่า 0.5-1.5 กม.

จากการดำเนินกิจกรรมการมีส่วนร่วม (ต่อ)

ข้อมูล	ตำบลบ่อทอง				รวม	
	หมู่ที่ 9 บ้านบ่อทอง		หมู่ที่ 11 บ้านถ้ำดิน			
	n=166	ร้อยละ	n=42	ร้อยละ	n=208	ร้อยละ
ระดับผลกระทบ						
- มากที่สุด	0	0.0	0	0.0	0	0.0
- มาก	0	0.0	0	0.0	0	0.0
- ปานกลาง	0	0.0	0	0.0	0	0.0
- น้อย	0	0.0	0	0.0	0	0.0
- น้อยที่สุด	0	0.0	0	0.0	0	0.0
7.2 บริเวณพื้นที่โครงการเหมืองแร่หรือบริเวณใกล้เคียงมีแหล่งทรัพยากรธรรมชาติสวยงามที่ควรอนุรักษ์หรือไม่ และถ้าหากมีท่านมีความคิดเห็นว่าควรอนุรักษ์ไว้หรือไม่						
- ไม่ควรอนุรักษ์	166	100	42	100	208	100.0
- ควรอนุรักษ์	0	0.0	0	0.0	0	0.0
7.3 บริเวณชุมชนหรือใกล้เคียงมีสถานที่ที่มีความสำคัญดังต่อไปนี้หรือไม่						
- มี	0	0.0	0	0.0	0	0.0
- ไม่มี	166	100	42	100	208	100.0
7.4 ท่านเคยได้รับผลกระทบสิ่งแวดล้อมจากการทำเหมืองแร่บริเวณนี้หรือไม่						
- ไม่เคย	146	88.0	34	81.0	180	86.5
- เคย	20	12.0	8	19.0	28	13.5
7.5 ท่านมีความวิตกกังวลเรื่องผลกระทบสิ่งแวดล้อมจากโครงการทำเหมืองแร่ของโครงการ หรือไม่						
- ไม่มี	150	90.4	34	81.0	184	88.5
- มี	16	9.6	8	19.0	24	11.5

ตารางที่ 3 ผลการสำรวจความคิดเห็นของกลุ่มเป้าหมายในรัศมีมากกว่า 0.5-1.5 กม. จากการดำเนินกิจกรรมการมีส่วนร่วม 1 (ต่อ)

ทรัพยากรสิ่งแวดล้อม	กลุ่มเป้าหมาย	ผลการสำรวจ n= 28									
		มากที่สุด		มาก		ปานกลาง		น้อย		น้อยที่สุด	
		จำนวน	ร้อยละ	จำนวน	ร้อยละ	จำนวน	ร้อยละ	จำนวน	ร้อยละ	จำนวน	ร้อยละ
7.4 ท่านเคยได้รับผลกระทบสิ่งแวดล้อมจากการทำเหมืองแร่บริเวณนี้หรือไม่ (ต่อ)											
1. ความสั่นสะเทือน	หมู่ที่ 9 บ้านบ่อทอง	0	0.0	0	0.0	10	40.0	8	28.6	2	7.1
	หมู่ที่ 11 บ้านถ้ำดิน	0	0.0	0	0.0	1	5.3	4	21.1	3	10.7
2. ฝุ่นละออง	หมู่ที่ 9 บ้านบ่อทอง	0	0.0	0	0.0	8	32.0	10	35.7	2	7.1
	หมู่ที่ 11 บ้านถ้ำดิน	0	0.0	0	0.0	2	10.5	2	10.5	4	14.3
3. หินปลิว	หมู่ที่ 9 บ้านบ่อทอง	0	0.0	0	0.0	8	32.0	10	35.7	2	7.1
	หมู่ที่ 11 บ้านถ้ำดิน	0	0.0	0	0.0	2	10.5	2	10.5	4	14.3
4. เสียงรบกวน	หมู่ที่ 9 บ้านบ่อทอง	0	0.0	0	0.0	8	32.0	10	35.7	2	7.1
	หมู่ที่ 11 บ้านถ้ำดิน	0	0.0	0	0.0	2	10.5	2	10.5	4	14.3
5.แหล่งน้ำ	หมู่ที่ 9 บ้านบ่อทอง	0	0.0	0	0.0	0	0.0	0	0.0	0	0.0
	หมู่ที่ 11 บ้านถ้ำดิน	0	0.0	0	0.0	0	0.0	0	0.0	0	0.0
6 คมนาคม	หมู่ที่ 9 บ้านบ่อทอง	0	0.0	0	0.0	1	3.6	1	3.6	0	0.0
	หมู่ที่ 11 บ้านถ้ำดิน	0	0.0	0	0.0	1	3.6	1	3.6	0	0.0

ตารางที่ 3 ผลการสำรวจความคิดเห็นของกลุ่มเป้าหมายในรัศมีมากกว่า 0.5-1.5 กม. จากการดำเนินกิจกรรมการมีส่วนร่วม (ต่อ)

ข้อมูล	ตำบลบ่อทอง				รวม	
	หมู่ที่ 9 บ้านบ่อทอง		หมู่ที่ 11 บ้านถ้ำดิน			
	n=166	ร้อยละ	n=42	ร้อยละ	n=208	ร้อยละ
ส่วนที่ 8 ความคิดเห็นที่มีต่อโครงการ						
8.1 ท่านเห็นด้วยหรือไม่กับโครงการทำเหมืองแร่หินอุตสาหกรรมเพื่ออุตสาหกรรมก่อสร้าง ของบริษัท บ่อทองศิลา จำกัด คำขอประทานบัตรที่ 2/2564						
- เห็นด้วย	109	65.7	9	21.4	118	56.7
- เห็นด้วย แต่วิตกกังวลเรื่องผลกระทบ	55	33.1	20	47.6	75	36.1
- ไม่เห็นด้วย	0	0.0	1	2.4	1	0.5
- ไม่แสดงความคิดเห็น	2	1.2	12	28.6	14	6.7
8.2 ท่านคิดว่าในการดำเนินโครงการ จะก่อให้เกิดผลดีอย่างไร (ตอบได้มากกว่า 1 ข้อ)						
- เศรษฐกิจดีขึ้น	120	72.3	23	54.8	143	68.8
- สร้างงานให้กับประชาชนในชุมชน	110	66.3	33	78.6	143	68.8
- มีงบประมาณพัฒนาชุมชนเพิ่มขึ้น	95	57.2	12	28.6	107	51.4
- มีการปรับปรุงด้านสาธารณูปโภค เช่น ถนน ไฟฟ้า ประปา	2	1.2	12	28.6	14	6.7
8.3 ท่านคิดว่าในการดำเนินโครงการ จะก่อให้เกิดเสียอย่างไร (ตอบได้มากกว่า 1 ข้อ)						
- ฝุ่นละออง	52	31.3	25	59.5	77	37.0
- เสียงดังรบกวน	42	25.3	15	35.7	57	27.4
- ปัญหาความสั่นสะเทือน	0	0.0	1	2.4	1	0.5
- ปัญหาการใช้น้ำ/แหล่งน้ำ	2	1.2	12	28.6	14	6.7
- เส้นทางคมนาคมชำรุดเสียหาย	2	1.2	12	28.6	14	6.7
8.4 ท่านมีข้อเสนอแนะต่อการดำเนินกิจกรรมของโครงการอย่างไร						
- มีข้อเสนอแนะ	0	0.0	0	0.0	0	0.0
- ไม่มีข้อเสนอแนะ	166	100.0	42	100.0	208	100.0

ตารางที่ 4 ผลการสำรวจความคิดเห็นของกลุ่มเป้าหมายในรัศมีมากกว่า 1.5-3 กม. จากการดำเนินกิจกรรมการมีส่วนร่วม

ข้อมูล	ตำบลบ่อทอง														รวม	
	หมู่ที่ 1 บ้านแสนขัน		หมู่ที่ 2 บ้านแสนขัน		หมู่ที่ 3 บ้านท่าช้าง		หมู่ที่ 9 บ้านบ่อทอง		หมู่ที่ 10 บ้านเนินชัย		หมู่ที่ 11 บ้านถ้ำดิน		หมู่ที่ 12 บ้านแสนขัน			
	n=6	ร้อยละ	n=14	ร้อยละ	n=21	ร้อยละ	n=16	ร้อยละ	n=15	ร้อยละ	n=3	ร้อยละ	n=21	ร้อยละ	n=96	ร้อยละ
ส่วนที่ 1 ข้อมูลทั่วไป																
1.1 เพศ																
- ชาย	2	33.3	6	42.9	9	42.9	7	43.8	9	60.0	2	66.7	12	57.1	47	49.0
- หญิง	4	66.7	8	57.1	12	57.1	9	56.3	6	40.0	1	33.3	9	42.9	49	51.0
1.2 อายุ																
- 20-30 ปี	0	0.0	0	0.0	0	0.0	0	0.0	2	13.3	0	0.0	1	4.8	3	3.1
- 31-40 ปี	0	0.0	0	0.0	0	0.0	2	12.4	1	6.7	0	0.0	3	14.3	6	6.2
- 41-50 ปี	0	0.0	2	14.3	4	19.0	3	18.8	3	20.0	0	0.0	6	28.6	18	18.8
- 51-60 ปี	4	66.7	7	50.0	11	52.4	8	50.0	6	40.0	1	33.3	9	42.8	46	47.9
- มากกว่า 60 ปี	2	33.3	5	35.7	6	28.6	3	18.8	3	20.0	2	66.7	2	9.5	23	24.0
1.3 ระดับการศึกษา																
- ประถมศึกษา	4	66.7	6	42.9	15	71.4	8	50.0	9	60.0	3	100.0	17	81.0	62	64.6
- มัธยมศึกษาต้อนต้น	2	33.3	4	28.6	3	14.3	3	18.8	2	13.3	0	0.0	2	9.5	16	16.7
- มัธยมศึกษาตอนปลาย/ปวช.	0	0.0	1	7.1	2	9.5	2	12.5	1	6.7	0	0.0	1	4.8	7	7.3
- อนุปริญญา/ปวส.	0	0.0	2	14.3	1	4.8	1	6.3	1	6.7	0	0.0	0	0.0	5	5.2
- ปริญญาตรี	0	0.0	1	7.1	0	0.0	0	0.0	0	0.0	0	0.0	0	0.0	1	1.0
- สูงกว่าปริญญาตรี	0	0.0	0	0.0	0	0.0	0	0.0	0	0.0	0	0.0	0	0.0	0	0.0
- อื่นๆ ไม่ได้เข้าเรียนในระบบ	0	0.0	0	0.0	0	0.0	2	12.5	2	13.3	0	0.0	1	4.8	5	5.2

ตารางที่ 4 ผลการสำรวจความคิดเห็นของกลุ่มเป้าหมายในรัศมีมากกว่า 1.5-3 กม. จากการดำเนินกิจกรรมการมีส่วนร่วม (ต่อ)

ข้อมูล	ตำบลบ่อทอง														รวม	
	หมู่ที่ 1 บ้านแสนขัน		หมู่ที่ 2 บ้านแสนขัน		หมู่ที่ 3 บ้านท่าช้าง		หมู่ที่ 9 บ้านบ่อทอง		หมู่ที่ 10 บ้านเนินชัย		หมู่ที่ 11 บ้านถ้ำดิน		หมู่ที่ 12 บ้านแสนขัน			
	n=6	ร้อยละ	n=14	ร้อยละ	n=21	ร้อยละ	n=16	ร้อยละ	n=15	ร้อยละ	n=3	ร้อยละ	n=21	ร้อยละ	n=96	ร้อยละ
1.4 สถานภาพในครัวเรือน																
- หัวหน้าครอบครัว	5	83.3	11	78.6	18	85.7	14	87.5	14	93.3	3	100.0	19	90.5	84	87.5
- คู่สมรส	1	16.7	3	21.4	3	14.3	2	12.5	1	6.7	0	0.0	2	9.5	12	12.5
1.5 การนับถือศาสนา																
- พุทธ	6	100.0	14	100.0	21	100.0	16	100.0	15	100.0	3	60.0	21	100	96	100.0
- คริสต์	0	0.0	0	0.0	0	0.0	0	0.0	0	0.0	0	0.0	0	0	0	0.0
- อิสลาม	0	0.0	0	0.0	0	0.0	0	0.0	0	0.0	0	0.0	0	0	0	0.0
1.6 สถานภาพการสมรส																
- โสด	0	0.0	1	7.1	1	4.8	1	6.3	0	0.0	0	0.0	0	0.0	3	3.1
- สมรส	4	66.7	12	85.7	17	81.0	12	75.0	13	86.7	3	100.0	19	90.5	80	83.3
- ม่าย/หย่า/แยก/ร้าง	2	33.3	1	7.1	3	14.3	3	18.8	2	13.3	0	0.0	2	9.5	13	13.5
1.7 จำนวนสมาชิกในครัวเรือน																
- 1-3 คน	4	66.7	8	57.1	14	66.7	8	50.0	9	60.0	1	33.3	17	81.0	61	63.5
- 4-6 คน	2	33.3	6	42.9	6	28.6	7	43.8	3	20.0	2	66.7	2	9.5	28	29.2
- 7-9 คน	0	0.0	0	0.0	1	4.8	1	6.3	2	13.3	0	0.0	2	9.5	6	6.3
- 10 คนขึ้นไป	0	0.0	0	0.0	0	0.0	0	0.0	1	6.7	0	0.0	0	0.0	1	1.0

ตารางที่ 4 ผลการสำรวจความคิดเห็นของกลุ่มเป้าหมายในรัศมีมากกว่า 1.5-3 กม. จากการดำเนินกิจกรรมการมีส่วนร่วม (ต่อ)

ข้อมูล	ตำบลบ่อทอง														รวม	
	หมู่ที่ 1 บ้านแสนขัน		หมู่ที่ 2 บ้านแสนขัน		หมู่ที่ 3 บ้านท่าช้าง		หมู่ที่ 9 บ้านบ่อทอง		หมู่ที่ 10 บ้านเนินชัย		หมู่ที่ 11 บ้านถ้ำดิน		หมู่ที่ 12 บ้านแสนขัน			
	n=6	ร้อยละ	n=14	ร้อยละ	n=21	ร้อยละ	n=16	ร้อยละ	n=15	ร้อยละ	n=3	ร้อยละ	n=21	ร้อยละ	n=96	ร้อยละ
1.8 ภูมิลำเนา																
- เกิดที่จังหวัดอุตรดิตถ์	6	100.0	13	92.9	18	85.7	15	93.8	15	100.0	3	100.0	19	90.5	89	92.7
- ย้ายมาจากจังหวัดอื่น	0	0.0	1	7.1	3	14.3	1	6.3	0	0.0	0	0.0	2	9.5	7	7.3
1.9 กรณีที่ย้ายมาจากที่อื่น ระยะเวลาที่อาศัยอยู่ในจังหวัดอุตรดิตถ์																
- ย้ายมาจากที่อื่นเป็นเวลา 1-5 ปี	0	0.0	0	0.0	0	0.0	0	0.0	0	0.0	0	0.0	0	0.0	0	0.0
- ย้ายมาจากที่อื่นเป็นเวลา 6-10 ปี	0	0.0	0	0.0	0	0.0	0	0.0	0	0.0	0	0.0	0	0.0	0	0.0
- ย้ายมาจากที่อื่นเป็นเวลา 11-15 ปี	0	0.0	0	0.0	0	0.0	0	0.0	0	0.0	0	0.0	0	0.0	0	0.0
- ย้ายมาจากที่อื่นเป็นเวลา 15 ปีขึ้นไป	0	0.0	1	100.0	3	100.0	1	100.0	0	0.0	0	0.0	2	100.0	7	100.0
1.10 กรณีที่ย้ายมาจากที่อื่น สาเหตุของการย้ายถิ่นคือ																
- มาหางานทำ	0	0.0	0	0.0	0	0.0	0	0.0	0	0.0	0	0.0	1	50.0	1	14.3
- ย้ายตามต้นสังกัดของหน่วยงาน	0	0.0	0	0.0	0	0.0	0	0.0	0	0.0	0	0.0	0	0.0	0	0.0
- ย้ายตามครอบครัว/แต่งงาน	0	0.0	1	100.0	3	100.0	1	100.0	0	0.0	0	0.0	1	50.0	6	85.7

ตารางที่ 4 ผลการสำรวจความคิดเห็นของกลุ่มเป้าหมายในรัศมีมากกว่า 1.5-3 กม. จากการดำเนินกิจกรรมการมีส่วนร่วม (ต่อ)

ข้อมูล	ตำบลบ่อทอง														รวม	
	หมู่ที่ 1 บ้านแสนขัน		หมู่ที่ 2 บ้านแสนขัน		หมู่ที่ 3 บ้านท่าช้าง		หมู่ที่ 9 บ้านบ่อทอง		หมู่ที่ 10 บ้านเนินชัย		หมู่ที่ 11 บ้านถ้ำดิน		หมู่ที่ 12 บ้านแสนขัน			
	n=6	ร้อยละ	n=14	ร้อยละ	n=21	ร้อยละ	n=16	ร้อยละ	n=15	ร้อยละ	n=3	ร้อยละ	n=21	ร้อยละ	n=96	ร้อยละ
ส่วนที่ 2 โครงสร้างทางเศรษฐกิจ-สังคม ของครัวเรือน																
2.1 ลักษณะการถือครองที่ดิน																
- เป็นของตนเอง/คนในครอบครัว	6	100.0	14	100.0	18	85.7	16	100.0	14	93.3	3	100.0	18	85.7	89	92.7
- ทำกินโดยไม่เสียค่าเช่า	0	0.0	0	0.0	2	9.5	0	0.0	1	6.7	0	0.0	3	14.3	6	6.3
- เช่าที่ดินผู้อื่น	0	0.0	0	0.0	1	4.8	0	0.0	0	0.0	0	0.0	0	0.0	1	1.0
2.2 อาชีพหลักของท่านในปัจจุบัน																
-รับราชการ/รัฐวิสาหกิจ	0	0.0	0	0.0	0	0.0	0	0.0	0	0.0	0	0.0	0	0.0	0	0.0
- รับจ้างทั่วไป	4	66.7	7	50.0	9	42.9	5	31.4	11	73.3	3	100.0	9	42.8	48	50.0
- ประกอบธุรกิจส่วนตัว	0	0.0	1	7.1	2	9.5	2	12.5	0	0.0	0	0.0	2	9.5	7	7.3
- ค้าขาย	0	0.0	2	14.3	3	14.3	3	18.7	1	6.7	0	0.0	1	4.8	10	10.4
- เกษตรกร	2	33.3	2	14.3	4	19.0	2	12.5	1	6.7	0	0.0	4	19.0	15	15.6
- แม่บ้าน/พ่อบ้าน	0	0.0	2	14.3	0	0.0	3	18.7	1	6.7	0	0.0	1	4.8	7	7.3
- พนักงานเอกชน	0	0.0	0	0.0	1	4.8	0	0.0	0	0.0	0	0.0	1	4.8	2	2.1
- ไม่ได้ประกอบอาชีพ/ผู้สูงอายุ	0	0.0	0	0.0	2	9.5	1	6.2	1	6.7	0	0.0	3	14.3	7	7.3
2.3 ท่านมีอาชีพรองหรือไม่																
- มี	0	0.0	0	0.0	0	0.0	0	0.0	0	0.0	0	0.0	0	0.0	0	0.0
- ไม่มี	6	100.0	14	100.0	21	100.0	16	100.0	15	100.0	3	100.0	21	100.0	96	100.0

ตารางที่ 4 ผลการสำรวจความคิดเห็นของกลุ่มเป้าหมายในรัศมีมากกว่า 1.5-3 กม. จากการดำเนินกิจกรรมการมีส่วนร่วม (ต่อ)

ข้อมูล	ตำบลบ่อทอง														รวม	
	หมู่ที่ 1 บ้านแสนขัน		หมู่ที่ 2 บ้านแสนขัน		หมู่ที่ 3 บ้านท่าช้าง		หมู่ที่ 9 บ้านบ่อทอง		หมู่ที่ 10 บ้านเนินชัย		หมู่ที่ 11 บ้านถ้ำดิน		หมู่ที่ 12 บ้านแสนขัน			
	n=6	ร้อยละ	n=14	ร้อยละ	n=21	ร้อยละ	n=16	ร้อยละ	n=15	ร้อยละ	n=3	ร้อยละ	n=21	ร้อยละ	n=96	ร้อยละ
2.4 รายได้ของท่านเพียงพอกับรายจ่ายหรือไม่																
- ไม่เพียงพอ	5	83.3	2	14.3	2	9.5	5	31.3	3	20.0	0	0.0	1	4.8	18	18.8
- เพียงพอแต่ไม่เหลือเก็บ	1	16.7	12	85.7	16	76.2	9	56.3	12	80.0	3	100.0	18	85.7	71	74.0
- เพียงพอและเหลือเก็บ	0	0.0	0	0.0	3	14.3	2	12.5	0	0.0	0	0.0	2	9.5	7	7.3
2.5 ท่านมีปัญหาในการประกอบอาชีพหรือไม่																
- มี ได้แก่	0	0.0	0	0.0	0	0.0	0	0.0	0	0.0	0	0.0	0	0.0	0	0.0
- ไม่มี	6	100.0	14	100.0	21	100.0	16	100.0	15	100.0	3	100.0	21	100.0	0	100.0
2.6 ท่านเคยคิดที่จะเปลี่ยนอาชีพ หรือไม่																
- เคย	0	0.0	0	0.0	0	0.0	0	0.0	0	0.0	0	0.0	0	0.0	0	0.0
- ไม่เคย	6	100.0	14	100.0	21	100.0	16	100.0	15	100.0	3	100.0	21	100.0	0	100.0

ตารางที่ 4 ผลการสำรวจความคิดเห็นของกลุ่มเป้าหมายในรัศมีมากกว่า1.5-3 กม. จากการดำเนินกิจกรรมการมีส่วนร่วม (ต่อ)

ข้อมูล	ตำบลบ่อทอง														รวม	
	หมู่ที่ 1 บ้านแสนขัน		หมู่ที่ 2 บ้านแสนขัน		หมู่ที่ 3 บ้านท่าช้าง		หมู่ที่ 9 บ้านบ่อทอง		หมู่ที่ 10 บ้านเนินชัย		หมู่ที่ 11 บ้านถ้ำดิน		หมู่ที่ 12 บ้านแสนขัน			
	n=6	ร้อยละ	n=14	ร้อยละ	n=21	ร้อยละ	n=16	ร้อยละ	n=15	ร้อยละ	n=3	ร้อยละ	n=21	ร้อยละ	n=96	ร้อยละ
ส่วนที่ 3 การเข้าร่วมในการจัดกิจกรรมชุมชน																
3.1 ภายในปีที่ผ่านมาถึงปัจจุบัน ท่านได้เข้าร่วมการจัดกิจกรรมชุมชนของท่านหรือไม่																
- ไม่เคยเข้าร่วมเลย (ข้ามไปตอบข้อ 3.2)	0	0.0	0	0.0	2	9.5	2	12.5	2	13.3	0	0.0	3	14.3	9	9.4
- เข้าร่วม	6	100.0	14	100.0	19	90.5	14	87.5	13	86.7	3	100.0	18	85.7	87	90.6
1-3 ครั้ง/ปี	1	16.7	3	21.4	3	15.8	7	50.0	3	23.1	0	0.0	3	16.7	20	23.0
4-6 ครั้ง/ปี	0	0.0	2	14.3	7	36.8	2	14.3	9	69.2	0	0.0	3	16.7	23	26.4
มากกว่า 6 ครั้ง/ปี	5	83.3	9	64.3	9	47.4	5	35.7	1	7.7	3	100.0	12	66.7	44	50.6
3.2 ประเภทของกิจกรรมที่ท่านเข้าร่วม																
- กิจกรรมทำบุญอาคาร/หมู่บ้าน	3	50.0	7	50.0	7	33.3	2	12.5	1	6.7	1	33.3	2	9.5	23	26.1
- กิจกรรมตามเทศกาลและวันสำคัญที่จัดโดยชุมชน	2	33.3	3	21.4	9	42.9	6	37.5	10	66.7	1	33.3	10	47.6	41	46.6
- กิจกรรมจิตอาสา	1	16.7	2	14.3	2	9.5	4	25.0	2	13.3	1	33.3	5	23.8	17	19.3
- กิจกรรมฝึกหัตถกรรม/งานฝีมือ	0	0.0	2	14.3	1	4.8	2	12.5	0	0.0	0	0.0	1	4.8	6	6.8
- อื่น ๆ (โปรดระบุ).....	0	0.0	0	0.0	0	0.0	0	0.0	0	0.0	0	0.0	0	0.0	0	0.0
3.2.1 เหตุผลที่ท่านเข้าร่วมกิจกรรม (ตอบได้มากกว่า 1 ข้อ)																
- ต้องการรู้จักเพื่อนบ้านเพิ่มขึ้น	0	0.0	1	7.1	4	19.0	2	12.5	0	0.0	1	33.3	3	14.3	11	12.6
- ต้องการทำกิจกรรมด้านขนบธรรมเนียมประเพณี	5	83.3	9	64.3	13	61.9	6	37.5	6	40.0	3	100.0	13	61.9	55	63.2
- มีของรางวัลดึงดูดให้เข้าร่วม	0	0.0	2	14.3	3	14.3	2	12.5	1	6.7	2	66.7	1	4.8	11	12.6

ตารางที่ 4 ผลการสำรวจความคิดเห็นของกลุ่มเป้าหมายในรัศมีมากกว่า1.5-3 กม. จากการดำเนินกิจกรรมการมีส่วนร่วม (ต่อ)

ข้อมูล	ตำบลบ่อทอง														รวม	
	หมู่ที่ 1 บ้านแสนขัน		หมู่ที่ 2 บ้านแสนขัน		หมู่ที่ 3 บ้านท่าช้าง		หมู่ที่ 9 บ้านบ่อทอง		หมู่ที่ 10 บ้านเนินชัย		หมู่ที่ 11 บ้านถ้ำดิน		หมู่ที่ 12 บ้านแสนขัน			
	n=6	ร้อยละ	n=14	ร้อยละ	n=21	ร้อยละ	n=16	ร้อยละ	n=15	ร้อยละ	n=3	ร้อยละ	n=21	ร้อยละ	n=96	ร้อยละ
- กิจกรรมที่จัดมีความเหมาะสมและน่าสนใจ	2	33.3	11	78.6	9	42.9	7	43.8	12	80.0	3	100.0	12	57.1	56	64.4
- อื่น ๆ (โปรดระบุ).....	0	0.0	0	0.0	0	0.0	0	0.0	0	0.0	0	0.0	0	0.0	0	0.0
3.2.2 เหตุผลที่ท่านไม่เข้าร่วมกิจกรรม (ตอบได้มากกว่า 1 ข้อ)																
- ไม่ได้รับข้อมูลข่าวสาร	0	0.0	0	0.0	0	0.0	0	0.0	1	20.0	0	0.0	1	16.7	2	22.2
- กิจกรรมไม่น่าสนใจ	0	0.0	0	0.0	0	0.0	1	25.0	0	0.0	0	0.0	0	0.0	1	11.1
- ไม่มีเวลาในการเข้าร่วม	0	0.0	0	0.0	2	40.0	0	0.0	1	20.0	0	0.0	1	16.7	4	44.5
- ไม่กล้าที่จะเข้าร่วมกิจกรรม	0	0.0	0	0.0	0	0.0	1	25.0	0	0.0	0	0.0	1	16.7	2	22.2
- อื่น ๆ (โปรดระบุ).....	0	0.0	0	0.0	0	0.0	0	0.0	0	0.0	0	0.0	0	0.0	0	0.0

ตารางที่ 4 ผลการสำรวจความคิดเห็นของกลุ่มเป้าหมายในรัศมีมากกว่า 1.5-3 กม. จากการดำเนินกิจกรรมการมีส่วนร่วม (ต่อ)

ข้อมูล	ตำบลบ่อทอง														รวม	
	หมู่ที่ 1 บ้านแสนขัน		หมู่ที่ 2 บ้านแสนขัน		หมู่ที่ 3 บ้านท่าช้าง		หมู่ที่ 9 บ้านบ่อทอง		หมู่ที่ 10 บ้านเนินชัย		หมู่ที่ 11 บ้านถ้ำดิน		หมู่ที่ 12 บ้านแสนขัน			
	n=6	ร้อยละ	n=14	ร้อยละ	n=21	ร้อยละ	n=16	ร้อยละ	n=15	ร้อยละ	n=3	ร้อยละ	n=21	ร้อยละ	n=96	ร้อยละ
ส่วนที่ 4 สุขาภิบาล สุขภาพอนามัย และสาธารณูปโภค สาธารณูปการของชุมชน																
4.1 ในปีที่ผ่านมาหรือปัจจุบันท่านและสมาชิกในครัวเรือนมีใครเจ็บป่วยหรือไม่																
- ไม่มี (ข้ามไปข้อ 3)	4	66.7	8	57.1	7	33.3	11	68.8	9	60.0	3	100.0	19	90.5	61	63.5
- มี	2	33.3	6	42.9	14	66.7	5	31.2	6	40.0	0	0.0	2	9.5	35	36.5
4.2 ถ้ามีเป็นโรคอะไรบ่อยที่สุด																
- ระบบทางเดินหายใจ/โรคหวัด	0	0.0	1	16.7	4	28.6	2	40.0	1	16.7	0	0.0	0	0.0	8	22.9
- ระบบกล้ามเนื้อ	1	50.0	2	33.3	6	42.9	1	20.0	2	33.3	0	0.0	0	0.0	12	34.3
- โรคเกี่ยวกับหู/ตา/ฟัน	0	0.0	1	16.7	0	0.0	0	0.0	0	0.0	0	0.0	0	0.0	1	2.9
- อุบัติเหตุจากการประกอบอาชีพ	0	0.0	0	0.0	0	0.0	0	0.0	0	0.0	0	0.0	0	0.0	0	0.0
- อุบัติเหตุจากการเดินทางและยานพาหนะ	0	0.0	0	0.0	0	0.0	0	0.0	0	0.0	0	0.0	0	0.0	0	0.0
- ระบบทางเดินอาหาร	0	0.0	0	0.0	1	7.1	1	20.0	0	0.0	0	0.0	0	0.0	2	5.6
- โรคผิวหนังและภูมิแพ้	0	0.0	0	0.0	3	21.4	0	0.0	0	0.0	0	0.0	0	0.0	3	8.6
- อื่น ๆ	1	50.0	2	33.3	0	0.0	1	20.0	3	50.0	0	0.0	2	100.0	9	25.7
4.3 วิธีการรักษาเมื่อเกิดการเจ็บป่วย																
- ปล่อยให้หายเอง	0	0.0	1	16.7	0	0.0	0	0.0	1	16.7	0	0.0	0	0.0	2	5.7
- ซื้อยากินเอง	0	0.0	3	50.0	1	7.1	0	0.0	1	16.7	0	0.0	0	0.0	5	14.3
- โรงพยาบาลของรัฐ	2	100.0	2	33.3	12	85.7	3	60.0	2	33.3	0	0.0	2	100.0	23	65.7

ตารางที่ 4 ผลการสำรวจความคิดเห็นของกลุ่มเป้าหมายในรัศมีมากกว่า 1.5-3 กม. จากการดำเนินกิจกรรมการมีส่วนร่วม (ต่อ)

ข้อมูล	ตำบลบ่อทอง														รวม	
	หมู่ที่ 1 บ้านแสนขัน		หมู่ที่ 2 บ้านแสนขัน		หมู่ที่ 3 บ้านท่าช้าง		หมู่ที่ 9 บ้านบ่อทอง		หมู่ที่ 10 บ้านเนินชัย		หมู่ที่ 11 บ้านถ้ำดิน		หมู่ที่ 12 บ้านแสนขัน			
	n=6	ร้อยละ	n=14	ร้อยละ	n=21	ร้อยละ	n=16	ร้อยละ	n=15	ร้อยละ	n=3	ร้อยละ	n=21	ร้อยละ	n=96	ร้อยละ
- โรงพยาบาลเอกชน	0	0.0	0	0.0	1	7.1	0	0.0	0	0.0	0	0.0	0	0.0	1	2.9
- คลินิก	0	0.0	0	0	0	0.0		0.0	0	0.0	0	0.0	0	0.0	0	0.0
- ศูนย์บริการสาธารณสุข/รพ.สต.	0	0.0	0	0	0	0.0	2	40.0	2	33.3	0	0.0	0	0.0	4	11.4
- อื่น ๆ	0	0.0	0	0	0	0.0	0	0.0	0	0.0	0	0.0	0	0.0	0	0.0
4.4 แหล่งน้ำดื่มและน้ำใช้ของครอบครัวท่าน คือ																
น้ำดื่ม																
- น้ำฝน	0	0.0	0	0.0	1	4.8	1	6.3	0	0.0	0	0.0	1	4.8	3	3.1
- น้ำบ่อตื้น/บาดาล	0	0.0	0	0.0	0	0.0	0	0.0	0	0.0	0	0.0	0	0.0	0	0.0
- น้ำประปาผ่านเครื่องกรอง	0	0.0	0	0.0	2	9.5	1	6.3	0	0.0	0	0.0	1	4.8	4	4.2
- ซื้อน้ำบรรจุขวด/ถัง	6	100.0	14	100.0	18	85.7	14	87.5	15	100.0	3	100.0	19	90.5	89	92.7
- น้ำประปา	0	0.0	0	0.0	0	0.0	0	0.0	0	0.0	0	0.0	0	0.0	0	0.0
น้ำใช้																
- น้ำฝน	0	0.0	0	0.0	2	9.5	2	12.5	0	0.0	0	0.0	1	4.8	5	5.2
- น้ำประปา	5	83.3	12	85.7	11	52.4	9	56.3	10	66.7	2	66.7	13	61.9	62	64.6
- น้ำบ่อตื้น/บาดาล	1	16.7	2	14.3	8	38.1	5	31.3	5	33.3	1	33.3	7	33.3	29	30.2
- ซื้อน้ำจากรถจำหน่าย	0	0.0	0	0.0	0	0.0	0	0.0	0	0.0	0	0.0	0	0.0	0	0.0

ตารางที่ 4 ผลการสำรวจความคิดเห็นของกลุ่มเป้าหมายในรัศมีมากกว่า 1.5-3 กม. จากการดำเนินกิจกรรมการมีส่วนร่วม (ต่อ)

ข้อมูล	ตำบลบ่อทอง														รวม	
	หมู่ที่ 1 บ้านแสนขัน		หมู่ที่ 2 บ้านแสนขัน		หมู่ที่ 3 บ้านท่าช้าง		หมู่ที่ 9 บ้านบ่อทอง		หมู่ที่ 10 บ้านเนินชัย		หมู่ที่ 11 บ้านถ้ำดิน		หมู่ที่ 12 บ้านแสนขัน			
	n=6	ร้อยละ	n=14	ร้อยละ	n=21	ร้อยละ	n=16	ร้อยละ	n=15	ร้อยละ	n=3	ร้อยละ	n=21	ร้อยละ	n=96	ร้อยละ
4.5 น้ำดื่มและน้ำใช้เพียงพอหรือไม่																
น้ำดื่ม																
- เพียงพอ	6	100	14	100	21	100	16	100	15	100	3	100	21	100	96	100.0
- ไม่เพียงพอ	0	0.0	0	0.0	0	0.0	0	0.0	0	0.0	0	0.0	0	0.0	0	0.0
น้ำใช้																
- เพียงพอ	6	100	14	100	21	100	16	100	15	100	3	100	21	100	96	100.0
- ไม่เพียงพอ	0	0.0	0	0.0	0	0.0	0	0.0	0	0.0	0	0.0	0	0.0	0	0.0
4.6 การกำจัดน้ำเสียในครัวเรือนของท่านทำอย่างไร																
- ปล่อยทิ้งลงพื้นดิน	6	100	14	100	21	100	16	100	15	100	3	100	21	100	96	100.0
- ระบายลงท่อระบายน้ำสาธารณะ	0	0.0	0	0.0	0	0.0	0	0.0	0	0.0	0	0.0	0	0.0	0	0.0
- ปล่อยทิ้งลงสู่แม่น้ำลำคลอง	0	0.0	0	0.0	0	0.0	0	0.0	0	0.0	0	0.0	0	0.0	0	0.0
4.7 การกำจัดขยะมูลฝอยในครัวเรือนของท่านทำอย่างไร																
- เผา	1	16.7	8	57.1	5	23.8	9	56.3	3	20.0	2	66.7	3	14.3	31	32.3
- ทิ้งลงถังขยะเพื่อให้รถเก็บขยะมารับ	5	83.3	6	42.9	16	76.2	7	43.8	10	66.7	1	33.3	17	81.0	62	64.6
- กองทิ้งไว้	0	0.0	0	0.0	0	0.0	0	0.0	2	13.3	0	0.0	1	4.8	3	3.1

ตารางที่ 4 ผลการสำรวจความคิดเห็นของกลุ่มเป้าหมายในรัศมีมากกว่า 1.5-3 กม. จากการดำเนินกิจกรรมการมีส่วนร่วม (ต่อ)

ข้อมูล	ตำบลบ่อทอง														รวม	
	หมู่ที่ 1 บ้านแสนขัน		หมู่ที่ 2 บ้านแสนขัน		หมู่ที่ 3 บ้านท่าช้าง		หมู่ที่ 9 บ้านบ่อทอง		หมู่ที่ 10 บ้านเนินชัย		หมู่ที่ 11 บ้านถ้ำดิน		หมู่ที่ 12 บ้านแสนขัน			
	n=6	ร้อยละ	n=14	ร้อยละ	n=21	ร้อยละ	n=16	ร้อยละ	n=15	ร้อยละ	n=3	ร้อยละ	n=21	ร้อยละ	n=96	ร้อยละ
<u>ส่วนที่ 5</u> ข้อมูลด้านการรับรู้ข่าวสาร																
5.1 ท่านทราบหรือไม่ว่า มีการขอประทานบัตรโครงการ																
- ไม่ทราบ	2	33.3	9	64.3	12	57.1	9	56.3	6	40.0	1	33.3	13	61.9	52	54.2
- ทราบ	4	66.7	5	35.7	9	42.9	7	43.8	9	60.0	2	66.7	8	38.1	44	45.8
5.2 ถ้าทราบ ท่านทราบจากแหล่งใด																
- ป้ายประชาสัมพันธ์ของโครงการ	1	25.0	2	40.0	3	33.3	3	42.9	2	22.2	0	0.0	1	12.5	12	27.3
- เพื่อนบ้าน/คนในครอบครัว แจ้งให้ทราบ	3	75.0	2	40.0	2	22.2	1	14.3	2	22.2	2	100.0	2	25.0	14	31.8
- เจ้าหน้าที่ของโครงการมาแจกเอกสารประชาสัมพันธ์	0	0.0	1	20.0	1	11.1	1	14.3	3	33.4	0	0.0	1	12.5	7	15.9
- เป็นทางผ่าน/อยู่ใกล้บ้าน	0	0.0	0	0.0	1	11.1	2	28.6	1	11.1	0	0.0	1	12.5	5	11.4
- อื่นๆ ระบุ การประชาคมหมู่บ้าน, ผู้ใหญ่บ้านประกาศเสียงตามสาย	0	0.0	0	0.0	2	22.2	0	0.0	1	11.1	0	0.0	3	37.5	6	13.6
5.3 ท่านคิดว่าโครงการดังกล่าวมีความจำเป็นหรือไม่																
- จำเป็น เพราะ ทำให้ชุมชนเจริญขึ้น สร้างงานให้กับชุมชน และมีงบประมาณมาพัฒนาชุมชนเพิ่มขึ้น	6	100.0	12	85.7	19	90.5	14	87.5	12	80.0	3	100.0	18	85.7	84	87.5
- ไม่จำเป็น เพราะ	0	0.0	2	14.3	2	9.5	2	12.5	3	20.0	0	0.0	3	14.3	12	12.5

ตารางที่ 4 ผลการสำรวจความคิดเห็นของกลุ่มเป้าหมายในรัศมีมากกว่า 1.5-3 กม. จากการดำเนินกิจกรรมการมีส่วนร่วม (ต่อ)

ข้อมูล	ตำบลบ่อทอง														รวม	
	หมู่ที่ 1 บ้านแสนขัน		หมู่ที่ 2 บ้านแสนขัน		หมู่ที่ 3 บ้านท่าช้าง		หมู่ที่ 9 บ้านบ่อทอง		หมู่ที่ 10 บ้านเนินชัย		หมู่ที่ 11 บ้านถ้ำดิน		หมู่ที่ 12 บ้านแสนขัน			
	n=6	ร้อยละ	n=14	ร้อยละ	n=21	ร้อยละ	n=16	ร้อยละ	n=15	ร้อยละ	n=3	ร้อยละ	n=21	ร้อยละ	n=96	ร้อยละ
5.4 ท่านคิดว่าโครงการควรมีการประชาสัมพันธ์/ชี้แจงข้อมูลข่าวสารโครงการเพิ่มเติมหรือไม่																
- ไม่จำเป็น เพราะ ทราบข้อมูลโครงการอยู่แล้ว	6	100.0	12	85.7	18	85.7	16	100.0	12	80.0	3	100.0	18	85.7	85	88.5
- ไม่ทราบ/ไม่แน่ใจ	0	0.0	2	14.3	2	9.5	0	0.0	3	20.0	0	0.0	3	14.3	10	10.5
- ควรมีการประชาสัมพันธ์ให้ข้อมูลข่าวสารโครงการเพิ่มเติม (ตอบข้อ 5.5)	0	0.0	0	0.0	1	4.8	0	0.0	0	0.0	0	0.0	0	0.0	1	1.0
5.5 กรณีที่เห็นว่าควรมีการประชาสัมพันธ์/ให้ข้อมูลข่าวสารโครงการ รูปแบบหรือวิธีการที่เหมาะสมควรเป็นอย่างไร (ตอบได้มากกว่า 1 คำตอบ)																
- ทำจดหมาย/เอกสาร แจ้งต่อราษฎรโดยตรง	0	0.0	0	0.0	1	100.0	0	0.0	0	0.0	0	0.0	0	0.0	1	100.0
- จัดประชุมชี้แจงอธิบายโครงการภายในชุมชน	0	0.0	0	0.0	0	0.0	0	0.0	0	0.0	0	0.0	0	0.0	0	0.0
- ออกผ่านสื่อท้องถิ่น เช่น หนังสือพิมพ์ วิทยุ	0	0.0	0	0.0	0	0.0	0	0.0	0	0.0	0	0.0	0	0.0	0	0.0
- อื่น ๆ (ระบุ).....	0	0.0	0	0.0	0	0.0	0	0.0	0	0.0	0	0.0	0	0.0	0	0.0
5.6 ข้อเสนอแนะอื่น ๆ ต่อโครงการ																
- ไม่มีข้อเสนอแนะ	6	100.0	14	100.0	21	100.0	16	100.0	15	100.0	3	100.0	21	100.0	96	100.0
- มีข้อเสนอแนะ (โปรดระบุ).....	0	0.0	0	0.0	0	0.0	0	0.0	0	0.0	0	0.0	0	0.0	0	0.0

ตารางที่ 4 ผลการสำรวจความคิดเห็นของกลุ่มเป้าหมายในรัศมีมากกว่า 1.5-3 กม. จากการดำเนินกิจกรรมการมีส่วนร่วม (ต่อ)

ข้อมูล	ตำบลบ่อทอง														รวม	
	หมู่ที่ 1 บ้านแสนขัน		หมู่ที่ 2 บ้านแสนขัน		หมู่ที่ 3 บ้านท่าช้าง		หมู่ที่ 9 บ้านบ่อทอง		หมู่ที่ 10 บ้านเนินชัย		หมู่ที่ 11 บ้านถ้ำดิน		หมู่ที่ 12 บ้านแสนขัน			
	n=6	ร้อยละ	n=14	ร้อยละ	n=21	ร้อยละ	n=16	ร้อยละ	n=15	ร้อยละ	n=3	ร้อยละ	n=21	ร้อยละ	n=96	ร้อยละ
ส่วนที่ 6 ความคิดเห็นต่อขอบเขตการศึกษาและแนวทางการประเมินผลกระทบด้านสิ่งแวดล้อม																
6.1 ทรัพยากรธรรมชาติและสิ่งแวดล้อมทางกายภาพ ได้แก่ ลักษณะภูมิประเทศ ลักษณะภูมิอากาศ คุณภาพอากาศ ระดับเสียง ความสั่นสะเทือน อุทกวิทยาและคุณภาพน้ำผิวดิน อุทกธรณีวิทยาและคุณภาพน้ำใต้ดิน ทรัพยากรดิน ดินถล่ม หลุมยุบ และแผ่นดินไหว																
- เพียงพอ	6	100	14	100	21	100	16	100	15	100	3	100	21	100	96	100.0
- ไม่เพียงพอ	0	0.0	0	0.0	0	0.0	0	0.0	0	0.0	0	0.0	0	0.0	0	0.0
6.2 ทรัพยากรธรรมชาติและสิ่งแวดล้อมทางชีวภาพ ได้แก่ ทรัพยากรป่าไม้ ทรัพยากรสัตว์ป่า และนิเวศวิทยาทางน้ำ																
- เพียงพอ	6	100	14	100	21	100	16	100	15	100	3	100	21	100	96	100.0
- ไม่เพียงพอ	0	0.0	0	0.0	0	0.0	0	0.0	0	0.0	0	0.0	0	0.0	0	0.0
6.3 คุณค่าการใช้ประโยชน์ของมนุษย์ ได้แก่ การคมนาคม การใช้ประโยชน์ที่ดิน เกษตรกรรม อุตสาหกรรม และระบบสาธารณูปโภคและสาธารณูปการ																
- เพียงพอ	6	100	14	100	21	100	16	100	15	100	3	100	21	100	96	100.0
- ไม่เพียงพอ	0	0.0	0	0.0	0	0.0	0	0.0	0	0.0	0	0.0	0	0.0	0	0.0
6.4 คุณค่าต่อคุณภาพชีวิต ได้แก่ สภาพเศรษฐกิจ สังคม และการมีส่วนร่วมของประชาชน สาธารณสุข/อาชีวอนามัยและความปลอดภัย สุนทรียภาพ/ทัศนียภาพ และแหล่งท่องเที่ยว และโบราณคดี โบราณสถาน สิ่งที่มีคุณค่าทางประวัติศาสตร์ และศาสนสถาน																
- เพียงพอ	6	100	14	100	21	100	16	100	15	100	3	100	21	100	96	100.0
- ไม่เพียงพอ	0	0.0	0	0.0	0	0.0	0	0.0	0	0.0	0	0.0	0	0.0	0	0.0

ตารางที่ 4 ผลการสำรวจความคิดเห็นของกลุ่มเป้าหมายในรัศมีมากกว่า 1.5-3 กม. จากการดำเนินกิจกรรมการมีส่วนร่วม (ต่อ)

ข้อมูล	ตำบลบ่อทอง														รวม	
	หมู่ที่ 1 บ้านแสนขัน		หมู่ที่ 2 บ้านแสนขัน		หมู่ที่ 3 บ้านท่าช้าง		หมู่ที่ 9 บ้านบ่อทอง		หมู่ที่ 10 บ้านเนินชัย		หมู่ที่ 11 บ้านถ้ำดิน		หมู่ที่ 12 บ้านแสนขัน			
	n=6	ร้อยละ	n=14	ร้อยละ	n=21	ร้อยละ	n=16	ร้อยละ	n=15	ร้อยละ	n=3	ร้อยละ	n=21	ร้อยละ	n=96	ร้อยละ
ส่วนที่ 7 การรับรู้โครงการและความวิตกกังวลของผลกระทบสิ่งแวดล้อมจากการดำเนินโครงการ																
7.1 ผลกระทบสิ่งแวดล้อมในปัจจุบัน																
- ไม่ได้รับ	6	100.0	13	92.9	18	85.7	16	100.0	13	86.7	3	100	19	90.5	88	91.7
- ได้รับ	0	0.0	1	7.1	3	14.3	0	0.0	2	13.3	0	0.0	2	9.5	8	8.3
ผลกระทบสิ่งแวดล้อมที่ได้รับ																
7.1.1 ปัญหาน้ำเสีย																
- ไม่มี	0	0.0	0	0.0	0	0.0	0	0.0	0	0.0	0	0.0	0	0.0	0	0.0
- มี	0	0.0	0	0.0	0	0.0	0	0.0	0	0.0	0	0.0	0	0.0	0	0.0
สาเหตุของน้ำเสีย																
- น้ำทิ้งจากเหมืองแร่	0	0.0	0	0.0	0	0.0	0	0.0	0	0.0	0	0.0	0	0.0	0	0.0
- น้ำทิ้งจากการเกษตร	0	0.0	0	0.0	0	0.0	0	0.0	0	0.0	0	0.0	0	0.0	0	0.0
- น้ำทิ้งจากอาคารบ้านเรือน	0	0.0	0	0.0	0	0.0	0	0.0	0	0.0	0	0.0	0	0.0	0	0.0
- น้ำทิ้งจากสถานประกอบการเอกชน/อุตสาหกรรม	0	0.0	0	0.0	0	0.0	0	0.0	0	0.0	0	0.0	0	0.0	0	0.0
- อื่น ๆ	0	0.0	0	0.0	0	0.0	0	0.0	0	0.0	0	0.0	0	0.0	0	0.0
ระดับผลกระทบ																
- มากที่สุด	0	0.0	0	0.0	0	0.0	0	0.0	0	0.0	0	0.0	0	0.0	0	0.0
- มาก	0	0.0	0	0.0	0	0.0	0	0.0	0	0.0	0	0.0	0	0.0	0	0.0

ตารางที่ 4 ผลการสำรวจความคิดเห็นของกลุ่มเป้าหมายในรัศมีมากกว่า 1.5-3 กม. จากการดำเนินกิจกรรมการมีส่วนร่วม (ต่อ)

ข้อมูล	ตำบลบ่อทอง														รวม	
	หมู่ที่ 1 บ้านแสนขัน		หมู่ที่ 2 บ้านแสนขัน		หมู่ที่ 3 บ้านท่าช้าง		หมู่ที่ 9 บ้านบ่อทอง		หมู่ที่ 10 บ้านเนินชัย		หมู่ที่ 11 บ้านถ้ำดิน		หมู่ที่ 12 บ้านแสนขัน			
	n=6	ร้อยละ	n=14	ร้อยละ	n=21	ร้อยละ	n=16	ร้อยละ	n=15	ร้อยละ	n=3	ร้อยละ	n=21	ร้อยละ	n=96	ร้อยละ
- ปานกลาง	0	0.0	0	0.0	0	0.0	0	0.0	0	0.0	0	0.0	0	0.0	0	0.0
- น้อย	0	0.0	0	0.0	0	0.0	0	0.0	0	0.0	0	0.0	0	0.0	0	0.0
- น้อยที่สุด	0	0.0	0	0.0	0	0.0	0	0.0	0	0.0	0	0.0	0	0.0	0	0.0
7.1.2 ปัญหาอากาศเสีย เช่น ฝุ่นละออง ควัน เขม่า																
- ไม่มี	0	0.0	0	0.0	0	0.0	0	0.0	0	0.0	0	0.0	0	0.0	0	0.0
- มี	0	0.0	1	100.0	3	100.0	0	0.0	2	100.0	0	0.0	2	100.0	8	100.0
สาเหตุอากาศเสีย																
- เขม่า ควัน ไอเสียจากยานพาหนะ	0	0.0	0	0.0	0	0.0	0	0.0	0	0.0	0	0.0	1	50.0	1	12.5
- เขม่าควันจากการเผาหญ้า, ฟางข้าว	0	0.0	0	0.0	0	0.0	0	0.0	0	0.0	0	0.0	0	0.0	0	0.0
- ควันจากโรงงานอุตสาหกรรม	0	0.0	0	0.0	0	0.0	0	0.0	0	0.0	0	0.0	0	0.0	0	0.0
- ฝุ่นละอองจากการจราจร	0	0.0	1	100.0	2	66.7	0	0.0	2	100.0	0	0.0	1	50.0	6	75.0
- ฝุ่นละอองจากกิจกรรมเหมืองแร่	0	0.0	0	0.0	1	33.3	0	0.0	0	0.0	0	0.0	0	0.0	1	12.5
ระดับผลกระทบ																
- มากที่สุด	0	0.0	0	0.0	0	0.0	0	0.0	0	0.0	0	0.0	0	0.0	0	0.0
- มาก	0	0.0	0	0.0	0	0.0	0	0.0	0	0.0	0	0.0	0	0.0	0	0.0
- ปานกลาง	0	0.0	0	0.0	0	0.0	0	0.0	0	0.0	0	0.0	0	0.0	0	0.0
- น้อย	0	0.0	0	0.0	2	66.7	0	0.0	0	0.0	0	0.0	2	100.0	4	50.0
- น้อยที่สุด	0	0.0	1	100.0	1	33.3	0	0.0	2	100.0	0	0.0	0	0.0	4	50.0

ตารางที่ 4 ผลการสำรวจความคิดเห็นของกลุ่มเป้าหมายในรัศมีมากกว่า 1.5-3 กม. จากการดำเนินกิจกรรมการมีส่วนร่วม (ต่อ)

ข้อมูล	ตำบลบ่อทอง														รวม	
	หมู่ที่ 1 บ้านแสนขัน		หมู่ที่ 2 บ้านแสนขัน		หมู่ที่ 3 บ้านท่าช้าง		หมู่ที่ 9 บ้านบ่อทอง		หมู่ที่ 10 บ้านเนินชัย		หมู่ที่ 11 บ้านถ้ำดิน		หมู่ที่ 12 บ้านแสนขัน			
	n=6	ร้อยละ	n=14	ร้อยละ	n=21	ร้อยละ	n=16	ร้อยละ	n=15	ร้อยละ	n=3	ร้อยละ	n=21	ร้อยละ	n=96	ร้อยละ
7.1.3 ปัญหาเสียงรบกวน																
- ไม่มี	0	0.0	1	100.0	1	33.3	0	0.0	1	50.0	0	0.0	2	100.0	5	62.5
- มี	0	0.0	0	0.0	2	66.7	0	0.0	1	50.0	0	0.0	0	0.0	3	37.5
สาเหตุของปัญหาเสียงรบกวน																
- เสียงจากบ้านเรือนใกล้เคียง	0	0.0	0	0.0	0	0.0	0	0.0	0	0.0	0	0.0	0	0.0	0	0.0
- เสียงจากยานพาหนะทั่วไป	0	0.0	0	0.0	1	33.3	0	0.0	1	50.0	0	0.0	0	0.0	2	66.7
- เสียงจากกิจกรรมเหมืองแร่	0	0.0	0	0.0	1	33.3	0	0.0	0	0.0	0	0.0	0	0.0	1	33.3
- เสียงจากการก่อสร้าง	0	0.0	0	0.0	0	0.0	0	0.0	0	0.0	0	0.0	0	0.0	0	0.0
ระดับผลกระทบ																
- มากที่สุด	0	0.0	0	0.0	0	0.0	0	0.0	0	0.0	0	0.0	0	0.0	0	0.0
- มาก	0	0.0	0	0.0	0	0.0	0	0.0	0	0.0	0	0.0	0	0.0	0	0.0
- ปานกลาง	0	0.0	0	0.0	0	0.0	0	0.0	0	0.0	0	0.0	0	0.0	0	0.0
- น้อย	0	0.0	0	0.0	1	33.3	0	0.0	0	0.0	0	0.0	0	0.0	1	33.3
- น้อยที่สุด	0	0.0	0	0.0	1	33.3	0	0.0	1	50.0	0	0.0	0	0.0	2	66.7
7.1.4 ปัญหากลิ่นรบกวน																
- ไม่มี	0	0.0	0	0.0	0	0.0	0	0.0	0	0.0	0	0.0	0	0.0	0	0.0
- มี	0	0.0	0	0.0	0	0.0	0	0.0	0	0.0	0	0.0	0	0.0	0	0.0

ตารางที่ 4 ผลการสำรวจความคิดเห็นของกลุ่มเป้าหมายในรัศมีมากกว่า 1.5-3 กม. จากการดำเนินกิจกรรมการมีส่วนร่วม (ต่อ)

ข้อมูล	ตำบลบ่อทอง														รวม	
	หมู่ที่ 1 บ้านแสนขัน		หมู่ที่ 2 บ้านแสนขัน		หมู่ที่ 3 บ้านท่าช้าง		หมู่ที่ 9 บ้านบ่อทอง		หมู่ที่ 10 บ้านเนินชัย		หมู่ที่ 11 บ้านถ้ำดิน		หมู่ที่ 12 บ้านแสนขัน			
	n=6	ร้อยละ	n=14	ร้อยละ	n=21	ร้อยละ	n=16	ร้อยละ	n=15	ร้อยละ	n=3	ร้อยละ	n=21	ร้อยละ	n=96	ร้อยละ
<u>สาเหตุของปัญหากลิ่นรบกวน</u>																
- กลิ่นไอเสียจากยานพาหนะ	0	0.0	0	0.0	0	0.0	0	0.0	0	0.0	0	0.0	0	0.0	0	0.0
- กลิ่นจากน้ำเน่าเสีย	0	0.0	0	0.0	0	0.0	0	0.0	0	0.0	0	0.0	0	0.0	0	0.0
- กลิ่นจากขยะตกค้าง	0	0.0	0	0.0	0	0.0	0	0.0	0	0.0	0	0.0	0	0.0	0	0.0
- กลิ่นเหม็นจากโรงงานอุตสาหกรรม	0	0.0	0	0.0	0	0.0	0	0.0	0	0.0	0	0.0	0	0.0	0	0.0
<u>ระดับผลกระทบ</u>																
- กลิ่นจากน้ำเน่าเสีย	0	0.0	0	0.0	0	0.0	0	0.0	0	0.0	0	0.0	0	0.0	0	0.0
- มาก	0	0.0	0	0.0	0	0.0	0	0.0	0	0.0	0	0.0	0	0.0	0	0.0
- ปานกลาง	0	0.0	0	0.0	0	0.0	0	0.0	0	0.0	0	0.0	0	0.0	0	0.0
- น้อย	0	0.0	0	0.0	0	0.0	0	0.0	0	0.0	0	0.0	0	0.0	0	0.0
- น้อยที่สุด	0	0.0	0	0.0	0	0.0	0	0.0	0	0.0	0	0.0	0	0.0	0	0.0
7.1.5 ปัญหาขยะมูลฝอย																
- ไม่มี	0	0.0	0	0.0	0	0.0	0	0.0	0	0.0	0	0.0	0	0.0	0	0.0
- มี	0	0.0	0	0.0	0	0.0	0	0.0	0	0.0	0	0.0	0	0.0	0	0.0
<u>สาเหตุของปัญหาขยะมูลฝอย</u>																
- ขยะตกค้าง/ไม่มาจัดเก็บ	0	0.0	0	0.0	0	0.0	0	0.0	0	0.0	0	0.0	0	0.0	0	0.0
- นำขยะจากที่อื่นมาทิ้ง	0	0.0	0	0.0	0	0.0	0	0.0	0	0.0	0	0.0	0	0.0	0	0.0

ตารางที่ 4 ผลการสำรวจความคิดเห็นของกลุ่มเป้าหมายในรัศมีมากกว่า 1.5-3 กม. จากการดำเนินกิจกรรมการมีส่วนร่วม (ต่อ)

ข้อมูล	ตำบลบ่อทอง														รวม	
	หมู่ที่ 1 บ้านแสนขัน		หมู่ที่ 2 บ้านแสนขัน		หมู่ที่ 3 บ้านท่าช้าง		หมู่ที่ 9 บ้านบ่อทอง		หมู่ที่ 10 บ้านเนินชัย		หมู่ที่ 11 บ้านถ้ำดิน		หมู่ที่ 12 บ้านแสนขัน			
	n=6	ร้อยละ	n=14	ร้อยละ	n=21	ร้อยละ	n=16	ร้อยละ	n=15	ร้อยละ	n=3	ร้อยละ	n=21	ร้อยละ	n=96	ร้อยละ
- จำนวนถังขยะไม่เพียงพอ	0	0.0	0	0.0	0	0.0	0	0.0	0	0.0	0	0.0	0	0.0	0	0.0
- ไม่มีการจัดการขยะที่ถูกหลักสุขาภิบาล	0	0.0	0	0.0	0	0.0	0	0.0	0	0.0	0	0.0	0	0.0	0	0.0
ระดับผลกระทบ																
- มากที่สุด	0	0.0	0	0.0	0	0.0	0	0.0	0	0.0	0	0.0	0	0.0	0	0.0
- มาก	0	0.0	0	0.0	0	0.0	0	0.0	0	0.0	0	0.0	0	0.0	0	0.0
- ปานกลาง	0	0.0	0	0.0	0	0.0	0	0.0	0	0.0	0	0.0	0	0.0	0	0.0
- น้อย	0	0.0	0	0.0	0	0.0	0	0.0	0	0.0	0	0.0	0	0.0	0	0.0
- น้อยที่สุด	0	0.0	0	0.0	0	0.0	0	0.0	0	0.0	0	0.0	0	0.0	0	0.0
7.1.6 ปัญหาการจราจร																
- ไม่มี	0	0.0	0	0.0	0	0.0	0	0.0	0	0.0	0	0.0	0	0.0	0	0.0
- มี	0	0.0	1	100.0	3	100.0	0	0.0	2	100.0	0	0.0	2	100.0	8	100.0
สาเหตุของปัญหาการจราจร																
- ยานพาหนะส่วนบุคคล	0	0.0	0	0.0	1	33.3	0	0.0	2	100.0	0	0.0	0	0.0	3	37.5
- รถบรรทุกผลผลิตทางการเกษตร	0	0.0	0	0.0	0	0.0	0	0.0	0	0.0	0	0.0	0	0.0	0	0.0
- รถโดยสารสาธารณะ	0	0.0	0	0.0	0	0.0	0	0.0	0	0.0	0	0.0	2	100.0	2	25.0
- รถบรรทุกแร่จากเหมืองแร่และโรงแต่งแร่	0	0.0	1	100.0	2	66.7	0	0.0	0	0.0	0	0.0	0	0.0	3	37.5

ตารางที่ 4 ผลการสำรวจความคิดเห็นของกลุ่มเป้าหมายในรัศมีมากกว่า 1.5-3 กม. จากการดำเนินกิจกรรมการมีส่วนร่วม (ต่อ)

ข้อมูล	ตำบลบ่อทอง														รวม	
	หมู่ที่ 1 บ้านแสนขัน		หมู่ที่ 2 บ้านแสนขัน		หมู่ที่ 3 บ้านท่าช้าง		หมู่ที่ 9 บ้านบ่อทอง		หมู่ที่ 10 บ้านเนินชัย		หมู่ที่ 11 บ้านถ้ำดิน		หมู่ที่ 12 บ้านแสนขัน			
	n=6	ร้อยละ	n=14	ร้อยละ	n=21	ร้อยละ	n=16	ร้อยละ	n=15	ร้อยละ	n=3	ร้อยละ	n=21	ร้อยละ	n=96	ร้อยละ
ระดับผลกระทบ																
- มากที่สุด	0	0.0	0	0.0	0	0.0	0	0.0	0	0.0	0	0.0	0	0.0	0	0.0
- มาก	0	0.0	0	0.0	0	0.0	0	0.0	0	0.0	0	0.0	0	0.0	0	0.0
- ปานกลาง	0	0.0	1	100.0	1	33.3	0	0.0	0	0.0	0	0.0	0	0.0	2	25.0
- น้อย	0	0.0	0	0.0	2	66.7	0	0.0	1	50.0	0	0.0	0	0.0	3	37.5
- น้อยที่สุด	0	0.0	0	0.0	0	0.0	0	0.0	1	50.0	0	0.0	2	100.0	5	62.5
7.2 บริเวณพื้นที่โครงการเหมืองแร่หรือบริเวณใกล้เคียงมีแหล่งทรัพยากรธรรมชาติสวยงามที่ควรอนุรักษ์หรือไม่ และถ้าหากมีท่านมีความคิดเห็นว่าควรอนุรักษ์ไว้หรือไม่																
- ไม่ควรอนุรักษ์	6	100	14	100	21	100	16	100	15	100	3	100	21	100	96	100.0
- ควรอนุรักษ์	0	0.0	0	0.0	0	0.0	0	0.0	0	0.0	0	0.0	0	0.0	0	0.0
7.3 บริเวณชุมชนหรือใกล้เคียงมีสถานที่ที่มีความสำคัญดังต่อไปนี้หรือไม่																
- มี	0	0.0	0	0.0	0	0.0	0	0.0	0	0.0	0	0.0	0	0.0	0	0.0
- ไม่มี	6	100	14	100	21	100	16	100	15	100	3	100	21	100	96	100.0
7.4 ท่านเคยได้รับผลกระทบสิ่งแวดล้อมจากการทำเหมืองแร่บริเวณนี้หรือไม่																
- ไม่เคย	5	83.3	14	233.3	19	90.5	15	93.8	15	300.0	2	66.7	18	85.7	88	91.7
- เคย	1	16.7	0	0.0	2	9.5	1	6.3	0	0.0	1	33.3	3	14.3	8	8.3
7.5 ท่านมีความวิตกกังวลเรื่องผลกระทบสิ่งแวดล้อมจากโครงการทำเหมืองแร่ของโครงการ หรือไม่																
- ไม่มี	5	83.3	14	233.3	19	90.5	16	100.0	15	300.0	2	66.7	19	85.7	90	91.7
- มี	1	16.7	0	0.0	2	9.5	0	0.0	0	0.0	1	33.3	2	14.3	6	8.3

ตารางที่ 4 ผลการสำรวจความคิดเห็นของกลุ่มเป้าหมายในรัศมีมากกว่า 1.5-3 กม. จากการดำเนินกิจกรรมการมีส่วนร่วม (ต่อ)

ทรัพยากรสิ่งแวดล้อม	กลุ่มเป้าหมาย	ผลการสำรวจ n= 8									
		มากที่สุด		มาก		ปานกลาง		น้อย		น้อยที่สุด	
		จำนวน	ร้อยละ	จำนวน	ร้อยละ	จำนวน	ร้อยละ	จำนวน	ร้อยละ	จำนวน	ร้อยละ
7.4 ท่านเคยได้รับผลกระทบสิ่งแวดล้อมจากการทำเหมืองแร่บริเวณนี้หรือไม่ (ต่อ)											
1. ความสั่นสะเทือน	หมู่ที่ 1 บ้านแสนขัน	0	0.0	0	0.0	0	0.0	0	0.0	0	0.0
	หมู่ที่ 2 บ้านแสนขัน	0	0.0	0	0.0	0	0.0	0	0.0	0	0.0
	หมู่ที่ 3 บ้านท่าช้าง	0	0.0	0	0.0	0	0.0	0	0.0	0	0.0
	หมู่ที่ 9 บ้านบ่อทอง	0	0.0	0	0.0	0	0.0	0	0.0	0	0.0
	หมู่ที่ 10 บ้านเนินชัย	0	0.0	0	0.0	0	0.0	0	0.0	0	0.0
	หมู่ที่ 11 บ้านถ้ำดิน	0	0.0	0	0.0	0	0.0	0	0.0	0	0.0
	หมู่ที่ 12 บ้านแสนขัน	0	0.0	0	0.0	0	0.0	0	0.0	0	0.0
2. ฝุ่นละออง	หมู่ที่ 1 บ้านแสนขัน	0	0.0	0	0.0	0	0.0	0	0.0	1	12.5
	หมู่ที่ 2 บ้านแสนขัน	0	0.0	0	0.0	0	0.0	0	0.0	0	0.0
	หมู่ที่ 3 บ้านท่าช้าง	0	0.0	0	0.0	0	0.0	2	25.0	0	0.0
	หมู่ที่ 9 บ้านบ่อทอง	0	0.0	0	0.0	0	0.0	0	0.0	1	12.5
	หมู่ที่ 10 บ้านเนินชัย	0	0.0	0	0.0	0	0.0	0	0.0	0	0.0
	หมู่ที่ 11 บ้านถ้ำดิน	0	0.0	0	0.0	1	12.5	0	0.0	0	0.0
	หมู่ที่ 12 บ้านแสนขัน	0	0.0	0	0.0	1	12.5	2	25.0	0	0.0
3. หินปลิว	หมู่ที่ 1 บ้านแสนขัน	0	0.0	0	0.0	0	0.0	0	0.0	0	0.0
	หมู่ที่ 2 บ้านแสนขัน	0	0.0	0	0.0	0	0.0	0	0.0	0	0.0
	หมู่ที่ 3 บ้านท่าช้าง	0	0.0	0	0.0	0	0.0	0	0.0	0	0.0

ตารางที่ 4 ผลการสำรวจความคิดเห็นของกลุ่มเป้าหมายในรัศมีมากกว่า 1.5-3 กม. จากการดำเนินกิจกรรมการมีส่วนร่วม (ต่อ)

ทรัพยากรสิ่งแวดล้อม	กลุ่มเป้าหมาย	ผลการสำรวจ n= 8									
		มากที่สุด		มาก		ปานกลาง		น้อย		น้อยที่สุด	
		จำนวน	ร้อยละ	จำนวน	ร้อยละ	จำนวน	ร้อยละ	จำนวน	ร้อยละ	จำนวน	ร้อยละ
3. หินปลิว (ต่อ)	หมู่ที่ 9 บ้านบ่อทอง	0	0.0	0	0.0	0	0.0	0	0.0	0	0.0
	หมู่ที่ 10 บ้านเนินชัย	0	0.0	0	0.0	0	0.0	0	0.0	0	0.0
	หมู่ที่ 11 บ้านถ้ำดิน	0	0.0	0	0.0	0	0.0	0	0.0	0	0.0
	หมู่ที่ 12 บ้านแสนขัน	0	0.0	0	0.0	0	0.0	0	0.0	0	0.0
4. เสียงรบกวน	หมู่ที่ 1 บ้านแสนขัน	0	0.0	0	0.0	0	0.0	0	0.0	1	12.5
	หมู่ที่ 2 บ้านแสนขัน	0	0.0	0	0.0	0	0.0	0	0.0	0	0.0
	หมู่ที่ 3 บ้านท่าช้าง	0	0.0	0	0.0	0	0.0	0	0.0	0	0.0
	หมู่ที่ 9 บ้านบ่อทอง	0	0.0	0	0.0	0	0.0	0	0.0	0	0.0
	หมู่ที่ 10 บ้านเนินชัย	0	0.0	0	0.0	0	0.0	0	0.0	0	0.0
	หมู่ที่ 11 บ้านถ้ำดิน	0	0.0	0	0.0	2	25.0	0	0.0	0	0.0
	หมู่ที่ 12 บ้านแสนขัน	0	0.0	0	0.0	0	0.0	0	0.0	0	0.0
5.แหล่งน้ำ	หมู่ที่ 1 บ้านแสนขัน	0	0.0	0	0.0	0	0.0	0	0.0	0	0.0
	หมู่ที่ 2 บ้านแสนขัน	0	0.0	0	0.0	0	0.0	0	0.0	0	0.0
	หมู่ที่ 3 บ้านท่าช้าง	0	0.0	0	0.0	0	0.0	0	0.0	0	0.0
	หมู่ที่ 9 บ้านบ่อทอง	0	0.0	0	0.0	0	0.0	0	0.0	0	0.0
	หมู่ที่ 10 บ้านเนินชัย	0	0.0	0	0.0	0	0.0	0	0.0	0	0.0
	หมู่ที่ 11 บ้านถ้ำดิน	0	0.0	0	0.0	0	0.0	0	0.0	0	0.0
	หมู่ที่ 12 บ้านแสนขัน	0	0.0	0	0.0	0	0.0	0	0.0	0	0.0

ตารางที่ 4 ผลการสำรวจความคิดเห็นของกลุ่มเป้าหมายในรัศมีมากกว่า 1.5-3 กม. จากการดำเนินกิจกรรมการมีส่วนร่วม (ต่อ)

ทรัพยากรสิ่งแวดล้อม	กลุ่มเป้าหมาย	ผลการสำรวจ n= 8									
		มากที่สุด		มาก		ปานกลาง		น้อย		น้อยที่สุด	
		จำนวน	ร้อยละ	จำนวน	ร้อยละ	จำนวน	ร้อยละ	จำนวน	ร้อยละ	จำนวน	ร้อยละ
6 คมนาคม	หมู่ที่ 1 บ้านแสนขัน	0	0.0	0	0.0	0	0.0	1	12.5	0	0.0
	หมู่ที่ 2 บ้านแสนขัน	0	0.0	0	0.0	0	0.0	0	0.0	0	0.0
	หมู่ที่ 3 บ้านท่าช้าง	0	0.0	0	0.0	0	0.0	0	0.0	0	0.0
	หมู่ที่ 9 บ้านบ่อทอง	0	0.0	0	0.0	3	37.5	0	0.0	0	0.0
	หมู่ที่ 10 บ้านเนินชัย	0	0.0	0	0.0	0	0.0	0	0.0	0	0.0
	หมู่ที่ 11 บ้านถ้ำดิน	0	0.0	0	0.0	0	0.0	0	0.0	0	0.0
	หมู่ที่ 12 บ้านแสนขัน	0	0.0	0	0.0	0	0.0	0	0.0	0	0.0

ตารางที่ 4 ผลการสำรวจความคิดเห็นของกลุ่มเป้าหมายในรัศมีมากกว่า 1.5-3 กม. จากการดำเนินกิจกรรมการมีส่วนร่วม (ต่อ)

ทรัพยากรสิ่งแวดล้อม	กลุ่มเป้าหมาย	ผลการสำรวจ n= 6									
		มากที่สุด		มาก		ปานกลาง		น้อย		น้อยที่สุด	
		จำนวน	ร้อยละ	จำนวน	ร้อยละ	จำนวน	ร้อยละ	จำนวน	ร้อยละ	จำนวน	ร้อยละ
7.5 ท่านมีความวิตกกังวลเรื่องผลกระทบสิ่งแวดล้อมจากโครงการทำเหมืองของโครงการ หรือไม่ (ต่อ)											
1. ความสั่นสะเทือน	หมู่ที่ 1 บ้านแสนขัน	0	0.0	0	0.0	0	0.0	1	16.7	0	0.0
	หมู่ที่ 2 บ้านแสนขัน	0	0.0	0	0.0	0	0.0	0	0.0	0	0.0
	หมู่ที่ 3 บ้านท่าช้าง	0	0.0	0	0.0	0	0.0	1	16.7	1	16.7
	หมู่ที่ 9 บ้านบ่อทอง	0	0.0	0	0.0	0	0.0	0	0.0	0	0.0
	หมู่ที่ 10 บ้านเนินชัย	0	0.0	0	0.0	0	0.0	0	0.0	0	0.0
	หมู่ที่ 11 บ้านถ้ำดิน	0	0.0	0	0.0	0	0.0	0	0.0	0	0.0
	หมู่ที่ 12 บ้านแสนขัน	0	0.0	0	0.0	0	0.0	0	0.0	0	0.0
2. ฝุ่นละออง	หมู่ที่ 1 บ้านแสนขัน	0	0.0	0	0.0	1	16.7	0	0.0	0	0.0
	หมู่ที่ 2 บ้านแสนขัน	0	0.0	0	0.0	0	0.0	0	0.0	0	0.0
	หมู่ที่ 3 บ้านท่าช้าง	0	0.0	0	0.0	0	0.0	0	0.0	1	16.7
	หมู่ที่ 9 บ้านบ่อทอง	0	0.0	0	0.0	0	0.0	0	0.0	0	0.0
	หมู่ที่ 10 บ้านเนินชัย	0	0.0	0	0.0	0	0.0	0	0.0	0	0.0
	หมู่ที่ 11 บ้านถ้ำดิน	0	0.0	0	0.0	2	33.3	0	0.0	0	0.0
	หมู่ที่ 12 บ้านแสนขัน	0	0.0	0	0.0	0	0.0	0	0.0	0	0.0
3. หินปลิว	หมู่ที่ 1 บ้านแสนขัน	0	0.0	0	0.0	0	0.0	1	16.7	0	0.0
	หมู่ที่ 2 บ้านแสนขัน	0	0.0	0	0.0	0	0.0	0	0.0	0	0.0
	หมู่ที่ 3 บ้านท่าช้าง	0	0.0	0	0.0	0	0.0	0	0.0	0	0.0

ตารางที่ 4 ผลการสำรวจความคิดเห็นของกลุ่มเป้าหมายในรัศมีมากกว่า 1.5-3 กม. จากการดำเนินกิจกรรมการมีส่วนร่วม (ต่อ)

ทรัพยากรสิ่งแวดล้อม	กลุ่มเป้าหมาย	ผลการสำรวจ n= 6									
		มากที่สุด		มาก		ปานกลาง		น้อย		น้อยที่สุด	
		จำนวน	ร้อยละ	จำนวน	ร้อยละ	จำนวน	ร้อยละ	จำนวน	ร้อยละ	จำนวน	ร้อยละ
3. หินปลิว (ต่อ)	หมู่ที่ 9 บ้านบ่อทอง	0	0.0	0	0.0	0	0.0	0	0.0	0	0.0
	หมู่ที่ 10 บ้านเนินชัย	0	0.0	0	0.0	0	0.0	0	0.0	0	0.0
	หมู่ที่ 11 บ้านถ้ำดิน	0	0.0	0	0.0	0	0.0	0	0.0	2	33.3
	หมู่ที่ 12 บ้านแสนขัน	0	0.0	0	0.0	0	0.0	0	0.0	0	0.0
4. เสียงรบกวน	หมู่ที่ 1 บ้านแสนขัน	0	0.0	0	0.0	0	0.0	0	0.0	0	0.0
	หมู่ที่ 2 บ้านแสนขัน	0	0.0	0	0.0	0	0.0	0	0.0	0	0.0
	หมู่ที่ 3 บ้านท่าช้าง	0	0.0	0	0.0	0	0.0	0	0.0	0	0.0
	หมู่ที่ 9 บ้านบ่อทอง	0	0.0	0	0.0	0	0.0	0	0.0	0	0.0
	หมู่ที่ 10 บ้านเนินชัย	0	0.0	0	0.0	0	0.0	0	0.0	0	0.0
	หมู่ที่ 11 บ้านถ้ำดิน	0	0.0	0	0.0	0	0.0	1	16.7	0	0.0
	หมู่ที่ 12 บ้านแสนขัน	0	0.0	0	0.0	0	0.0	0	0.0	2	33.3
5.แหล่งน้ำ	หมู่ที่ 1 บ้านแสนขัน	0	0.0	0	0.0	0	0.0	1	16.7	0	0.0
	หมู่ที่ 2 บ้านแสนขัน	0	0.0	0	0.0	0	0.0	0	0.0	0	0.0
	หมู่ที่ 3 บ้านท่าช้าง	0	0.0	0	0.0	0	0.0	0	0.0	0	0.0
	หมู่ที่ 9 บ้านบ่อทอง	0	0.0	0	0.0	0	0.0	0	0.0	0	0.0
	หมู่ที่ 10 บ้านเนินชัย	0	0.0	0	0.0	0	0.0	0	0.0	0	0.0
	หมู่ที่ 11 บ้านถ้ำดิน	0	0.0	0	0.0	0	0.0	0	0.0	0	0.0
	หมู่ที่ 12 บ้านแสนขัน	0	0.0	0	0.0	0	0.0	0	0.0	1	16.7

ตารางที่ 4 ผลการสำรวจความคิดเห็นของกลุ่มเป้าหมายในรัศมีมากกว่า 1.5-3 กม. จากการดำเนินกิจกรรมการมีส่วนร่วม (ต่อ)

ทรัพยากรสิ่งแวดล้อม	กลุ่มเป้าหมาย	ผลการสำรวจ n= 6									
		มากที่สุด		มาก		ปานกลาง		น้อย		น้อยที่สุด	
		จำนวน	ร้อยละ	จำนวน	ร้อยละ	จำนวน	ร้อยละ	จำนวน	ร้อยละ	จำนวน	ร้อยละ
6 คมนาคม	หมู่ที่ 1 บ้านแสนขัน	0	0.0	1	16.7	0	0.0	0	0.0	0	0.0
	หมู่ที่ 2 บ้านแสนขัน	0	0.0	0	0.0	0	0.0	0	0.0	0	0.0
	หมู่ที่ 3 บ้านท่าช้าง	0	0.0	0	0.0	0	0.0	0	0.0	0	0.0
	หมู่ที่ 9 บ้านบ่อทอง	0	0.0	0	0.0	0	0.0	0	0.0	0	0.0
	หมู่ที่ 10 บ้านเนินชัย	0	0.0	0	0.0	0	0.0	0	0.0	0	0.0
	หมู่ที่ 11 บ้านถ้ำดิน	0	0.0	1	16.7	0	0.0	1	16.7	0	0.0
	หมู่ที่ 12 บ้านแสนขัน	0	0.0	0	0.0	2	33.3	0	0.0	0	0.0

ตารางที่ 4 ผลการสำรวจความคิดเห็นของกลุ่มเป้าหมายในรัศมีมากกว่า 1.5-3 กม. จากการดำเนินกิจกรรมการมีส่วนร่วม (ต่อ)

ข้อมูล	ตำบลบ่อทอง														รวม	
	หมู่ที่ 1 บ้านแสนขัน		หมู่ที่ 2 บ้านแสนขัน		หมู่ที่ 3 บ้านท่าช้าง		หมู่ที่ 9 บ้านบ่อทอง		หมู่ที่ 10 บ้านเนินชัย		หมู่ที่ 11 บ้านถ้ำดิน		หมู่ที่ 12 บ้านแสนขัน			
	n=6	ร้อยละ	n=14	ร้อยละ	n=21	ร้อยละ	n=16	ร้อยละ	n=15	ร้อยละ	n=3	ร้อยละ	n=21	ร้อยละ	n=96	ร้อยละ
ส่วนที่ 8 ความคิดเห็นที่มีต่อโครงการ																
8.1 ท่านเห็นด้วยหรือไม่กับโครงการทำเหมืองแร่หินอุตสาหกรรมเพื่ออุตสาหกรรมก่อสร้าง ของบริษัท บ่อทองศิลา จำกัด คำขอประทานบัตรที่ 2/2564																
- เห็นด้วย	5	83.3	11	78.6	16	76.2	12	75.0	12	80.0	3	100.0	15	71.4	74	77.1
- เห็นด้วย แต่วิตกกังวลเรื่องผลกระทบ	1	16.7	2	14.3	1	4.8	1	6.3	2	13.3	0	0.0	3	14.3	10	10.4
- ไม่เห็นด้วย	0	0.0	0	0.0	3	14.2	1	6.3	0	0.0	0	0.0	2	9.5	6	6.3
- ไม่แสดงความคิดเห็น	0	0.0	1	7.1	1	4.8	2	12.4	1	6.7	0	0.0	1	4.8	6	6.3
8.2 ท่านคิดว่าในการดำเนินโครงการ จะก่อให้เกิดผลดีอย่างไร (ตอบได้มากกว่า 1 ข้อ)																
- เศรษฐกิจดีขึ้น	3	27.3	6	33.3	11	45.8	6	35.3	8	36.4	3	50.0	14	42.4	51	39.5
- สร้างงานให้กับประชาชนในชุมชน	5	45.5	7	38.9	9	37.5	3	17.6	7	31.8	2	33.3	9	27.3	42	32.6
- มีงบประมาณพัฒนาชุมชนเพิ่มขึ้น	2	18.2	5	27.8	3	12.5	6	35.3	3	13.6	0	0.0	8	24.2	27	20.9
- มีการปรับปรุงด้านสาธารณูปโภค เช่น ถนน ไฟฟ้า ประปา	1	9.1	0	0.0	1	4.2	2	11.8	2	9.1	1	16.7	2	6.1	9	7.0
8.3 ท่านคิดว่าในการดำเนินโครงการ จะก่อให้เกิดเสียอย่างไร (ตอบได้มากกว่า 1 ข้อ)																
- ฝุ่นละออง	1	100.0	6	26.1	2	16.7	7	26.9	4	26.7	2	22.2	9	36.0	31	30.4
- เสียงดังรบกวน	1	100.0	2	8.7	2	16.7	11	42.3	5	33.3	3	33.3	5	20.0	29	28.4
- ปัญหาความสั่นสะเทือน	0	0.0	2	8.7	1	8.3	2	7.7	2	13.3	1	11.1	2	8.0	10	9.8
- ปัญหาการใช้น้ำ/แหล่งน้ำ	0	0.0	0	0.0	1	8.3	0	0.0	1	6.7	0	0.0	1	4.0	3	2.9
- เส้นทางคมนาคมชำรุดเสียหาย	0	0.0	3	13.0	6	50.0	6	23.1	3	20.0	3	33.3	8	32.0	29	28.4
8.4 ท่านมีข้อเสนอแนะต่อการดำเนินกิจกรรมของโครงการอย่างไร																
- มีข้อเสนอแนะ	0	0.0	0	0.0	0	0.0	0	0.0	0	0.0	0	0.0	0	0.0	0	0.0
- ไม่มีข้อเสนอแนะ	6	100.0	14	100.0	21	100.0	16	100.0	15	100.0	3	100.0	21	100.0	96	100.0

ผลการสำรวจความคิดเห็น ครั้งที่ 2

ตารางที่ 5 ผลการสำรวจความคิดเห็นจากการจัดประชุม ครั้งที่ 2

ข้อมูล	ตำบลบ่อทอง														รวม	
	หมู่ที่ 1 บ้านแสนขัน		หมู่ที่ 2 บ้านแสนขัน		หมู่ที่ 3 บ้านท่าช้าง		หมู่ที่ 9 บ้านบ่อทอง		หมู่ที่ 10 บ้านเนินชัย		หมู่ที่ 11 บ้านถ้ำดิน		หมู่ที่ 12 บ้านแสนขัน			
	n=2	ร้อยละ	n=8	ร้อยละ	n=12	ร้อยละ	n=95	ร้อยละ	n=4	ร้อยละ	n=25	ร้อยละ	n=7	ร้อยละ	n=153	ร้อยละ
<u>ส่วนที่ 1 ข้อมูลทั่วไป</u>																
1.1 เพศ																
- ชาย	2	100.0	5	62.5	5	41.7	42	44.2	1	1.9	15	60.0	3	4.5	73	47.7
- หญิง	0	0.0	3	37.5	7	58.3	53	55.8	3	5.6	10	40.0	4	6.0	80	52.3
1.2 อายุ																
- 20-30 ปี	0	0.0	0	0.0	0	0.0	9	9.5	0	0.0	0	0.0	0	0.0	9	5.9
- 31-40 ปี	1	50.0	1	12.5	1	8.3	22	23.2	1	25.0	6	30.0	1	14.3	33	21.6
- 41-50 ปี	1	50.0	2	25.0	2	16.7	30	31.6	2	50.0	8	40.0	0	0.0	45	29.4
- 51-60 ปี	0	0.0	3	37.5	5	41.7	20	21.1	0	0.0	7	35.0	2	28.6	37	24.2
- มากกว่า 60 ปี	0	0.0	2	25.0	4	33.3	14	14.7	1	25.0	4	20.0	4	57.1	29	19.0
1.3 สถานภาพในครัวเรือน																
- หัวหน้าครอบครัว	2	100.0	5	62.5	8	66.7	63	66.3	3	75.0	12	48.0	4	57.1	97	63.4
- คู่สมรส	0	0.0	3	37.5	4	33.3	32	33.7	1	25.0	13	52.0	3	42.9	56	36.6

ตารางที่ 5 ผลการสำรวจความคิดเห็นจากการจัดประชุม ครั้งที่ 2 (ต่อ)

ข้อมูล	ตำบลบ่อทอง														รวม	
	หมู่ที่ 1 บ้านแสนขัน		หมู่ที่ 2 บ้านแสนขัน		หมู่ที่ 3 บ้านท่าช้าง		หมู่ที่ 9 บ้านบ่อทอง		หมู่ที่ 10 บ้านเนินชัย		หมู่ที่ 11 บ้านถ้ำดิน		หมู่ที่ 12 บ้านแสนขัน			
	n=2	ร้อยละ	n=8	ร้อยละ	n=12	ร้อยละ	n=95	ร้อยละ	n=4	ร้อยละ	n=25	ร้อยละ	n=7	ร้อยละ	n=153	ร้อยละ
ส่วนที่ 2 มาตรการป้องกันและแก้ไขผลกระทบสิ่งแวดล้อมและมาตรการติดตามตรวจสอบคุณภาพสิ่งแวดล้อมของโครงการ																
2.1 คุณภาพอากาศ																
2.1.1 เส้นทางขนส่งแร่ภายในโครงการช่วงที่ขึ้นสู่หน้าเหมืองต้องดูแลและบำรุงรักษาเส้นทางขนส่งแร่ให้อยู่ในสภาพดีตลอดระยะเวลาปฏิบัติงาน																
- เพียงพอ	2	100.0	8	100.0	12	100.0	95	100.0	4	100.0	25	100.0	7	100.0	153	100.0
- ไม่เพียงพอ	0	0.0	0	0.0	0	0.0	0	0.0	0	0.0	0	0.0	0.0	0.0	0	0.0
2.1.2 การขับขี่ยานพาหนะภายในโครงการ ต้องกำชับให้คนขับรถใช้ความเร็วไม่เกิน 25 กม./ชม.																
- เพียงพอ	2	100.0	8	100.0	12	100.0	95	100.0	4	100.0	25	100.0	7	100.0	153	100.0
- ไม่เพียงพอ	0	0.0	0	0.0	0	0.0	0	0.0	0	0.0	0	0.0	0.0	0.0	0	0.0
2.1.3 ยานพาหนะ เครื่องจักรอุปกรณ์ ที่ก่อให้เกิดไอเสียหรือฝุ่นละอองจำเป็นต้องได้รับการตรวจสอบสภาพเครื่องยนต์อย่างสม่ำเสมอตามชนิดของยานพาหนะและเครื่องจักรกล																
- เพียงพอ	2	100.0	8	100.0	12	100.0	95	100.0	4	100.0	25	100.0	7	100.0	153	100.0
- ไม่เพียงพอ	0	0.0	0	0.0	0	0.0	0	0.0	0	0.0	0	0.0	0.0	0.0	0	0.0
2.1.4 ฉีดพรมน้ำบริเวณเส้นทางลำเลียง เส้นทางขนส่งแร่ช่วงถนนลูกรังภายในโครงการ และพื้นที่ที่มีกิจกรรมที่ก่อให้เกิดฝุ่นละอองบริเวณโครงการ อย่างน้อยวันละ 2-3 ครั้ง โดยเฉพาะในช่วงฤดูแล้ง																
- เพียงพอ	2	100.0	8	100.0	12	100.0	95	100.0	4	100.0	25	100.0	7	100.0	153	100.0
- ไม่เพียงพอ	0	0.0	0	0.0	0	0.0	0	0.0	0	0.0	0	0.0	0.0	0.0	0	0.0
2.2 เสียง ความสั่นสะเทือนและการใช้วัตถุระเบิด																
2.2.1 หลีกเลี่ยงกิจกรรมการทำเหมืองและกิจกรรมที่เกี่ยวเนื่องในช่วงกลางคืน หรือในกรณีที่จำเป็นต้องดำเนินการ ให้แจ้งต่อชุมชนที่เกี่ยวข้องทราบล่วงหน้าก่อนดำเนินการ																
- เพียงพอ	2	100.0	8	100.0	12	100.0	95	100.0	4	100.0	25	100.0	7	100.0	153	100.0
- ไม่เพียงพอ	0	0.0	0	0.0	0	0.0	0	0.0	0	0.0	0	0.0	0.0	0.0	0	0.0

ตารางที่ 5 ผลการสำรวจความคิดเห็นจากการจัดประชุม ครั้งที่ 2 (ต่อ)

ข้อมูล	ตำบลบ่อทอง														รวม	
	หมู่ที่ 1 บ้านแสนขัน		หมู่ที่ 2 บ้านแสนขัน		หมู่ที่ 3 บ้านท่าช้าง		หมู่ที่ 9 บ้านบ่อทอง		หมู่ที่ 10 บ้านเนินชัย		หมู่ที่ 11 บ้านถ้ำดิน		หมู่ที่ 12 บ้านแสนขัน			
	n=2	ร้อยละ	n=8	ร้อยละ	n=12	ร้อยละ	n=95	ร้อยละ	n=4	ร้อยละ	n=25	ร้อยละ	n=7	ร้อยละ	n=153	ร้อยละ
2.2.2 กำหนดระยะเวลาการระเบิดที่แน่นอน คือ วันละ 1 ครั้ง ในช่วงเวลา 16.00-17.00 น.																
- เพียงพอ	2	100.0	8	100.0	12	100.0	95	100.0	4	100.0	25	100.0	7	100.0	153	100.0
- ไม่เพียงพอ	0	0.0	0	0.0	0	0.0	0	0.0	0	0.0	0	0.0	0.0	0.0	0	0.0
2.2.3 แร่ที่ผลิตได้จากหน้าเหมืองจะต้องขนออกจากหน้าเหมืองและเก็บเศษดินและเศษหิน ก่อนที่จะมีการระเบิดในครั้งต่อไป																
- เพียงพอ	2	100.0	8	100.0	12	100.0	95	100.0	4	100.0	25	100.0	7	100.0	153	100.0
- ไม่เพียงพอ	0	0.0	0	0.0	0	0.0	0	0.0	0	0.0	0	0.0	0.0	0.0	0	0.0
2.2.4 ต้องจัดทำรายงานการออกแบบการเจาะระเบิดทุกครั้ง เพื่อเป็นข้อมูลตรวจสอบ และปรับปรุงให้มีความเหมาะสม สำหรับการออกแบบการเจาะระเบิดครั้งต่อไป																
- เพียงพอ	2	100.0	8	100.0	12	100.0	95	100.0	4	100.0	25	100.0	7	100.0	153	100.0
- ไม่เพียงพอ	0	0.0	0	0.0	0	0.0	0	0.0	0	0.0	0	0.0	0.0	0.0	0	0.0
2.2.5 แร่ที่ผลิตได้จากหน้าเหมืองจะต้องขนออกจากหน้าเหมืองและเก็บเศษดินและเศษหิน ก่อนที่จะมีการระเบิดในครั้งต่อไป																
- เพียงพอ	2	100.0	8	100.0	12	100.0	95	100.0	4	100.0	25	100.0	7	100.0	153	100.0
- ไม่เพียงพอ	0	0.0	0	0.0	0	0.0	0	0.0	0	0.0	0	0.0	0.0	0.0	0	0.0
2.3 อุทกวิทยาและคุณภาพน้ำ																
2.3.1 ขุดลอกตะกอนดินในคูระบายน้ำ บ่อพักน้ำ และบ่อดักตะกอนของโครงการเป็นประจำหรือหากพบว่าตะกอนมีปริมาณ 1/3 ของบ่อดักตะกอน และบ่อพักน้ำพร้อมทั้งดูแลรักษาให้อยู่ในสภาพดีอยู่เสมอ																
- เพียงพอ	2	100.0	8	100.0	12	100.0	95	100.0	4	100.0	25	100.0	7	100.0	153	100.0
- ไม่เพียงพอ	0	0.0	0	0.0	0	0.0	0	0.0	0	0.0	0	0.0	0.0	0.0	0	0.0

ตารางที่ 5 ผลการสำรวจความคิดเห็นจากการจัดประชุม ครั้งที่ 2 (ต่อ)

ข้อมูล	ตำบลบ่อทอง														รวม	
	หมู่ที่ 1 บ้านแสนขัน		หมู่ที่ 2 บ้านแสนขัน		หมู่ที่ 3 บ้านท่าช้าง		หมู่ที่ 9 บ้านบ่อทอง		หมู่ที่ 10 บ้านเนินชัย		หมู่ที่ 11 บ้านถ้ำดิน		หมู่ที่ 12 บ้านแสนขัน			
	n=2	ร้อยละ	n=8	ร้อยละ	n=12	ร้อยละ	n=95	ร้อยละ	n=4	ร้อยละ	n=25	ร้อยละ	n=7	ร้อยละ	n=153	ร้อยละ
2.3.2 ตะกอนที่ขุดลอกจากบ่อดักตะกอน บ่อพักน้ำ หรือคูระบายน้ำให้นำไปปรับปรุงคันทำนบหรือนำไปปรับถมพื้นที่ผ่านการทำเหมืองเพื่อทำการปลูกต้นไม้ต่อไป																
- เพียงพอ	2	100.0	8	100.0	12	100.0	95	100.0	4	100.0	25	100.0	7	100.0	153	100.0
- ไม่เพียงพอ	0	0.0	0	0.0	0	0.0	0	0.0	0	0.0	0	0.0	0.0	0.0	0	0.0
2.4 การคมนาคม																
2.4.1 หลีกเลี่ยงการขนส่งแร่ออกจากโครงการในช่วงเวลาที่มีราษฎรใช้ถนนหนาแน่นได้แก่ เวลา 06.30-08.00 น. และ 15.00-17.00 น. ซึ่งเป็นเวลาที่ราษฎรไป-กลับจากที่ทำงานหรือนักเรียนไป-กลับจากโรงเรียน																
- เพียงพอ	2	100.0	8	100.0	12	100.0	95	100.0	4	100.0	25	100.0	7	100.0	153	100.0
- ไม่เพียงพอ	0	0.0	0	0.0	0	0.0	0	0.0	0	0.0	0	0.0	0.0	0.0	0	0.0
2.4.2 การบรรทุกแร่ทุกครั้งจะต้องทำการปิดคลุมผ้าใบให้มิดชิด รวมทั้งจะต้องปิดฝากระบะข้างและท้ายของรถบรรทุกให้เรียบร้อย ทั้งนี้เพื่อป้องกันการตกหล่นของแร่หรือการฟุ้งกระจายของฝุ่นละออง																
- เพียงพอ	2	100.0	8	100.0	12	100.0	95	100.0	4	100.0	25	100.0	7	100.0	153	100.0
- ไม่เพียงพอ	0	0.0	0	0.0	0	0.0	0	0.0	0	0.0	0	0.0	0.0	0.0	0	0.0
2.4.3 รถบรรทุกที่ใช้ในการขนส่งแร่จะต้องมีการตรวจสอบและปรับปรุงกระบะบรรทุกไม่ให้มีรอยรั่วอยู่เสมอเพื่อป้องกันเศษหินตกหล่นบนพื้นถนนสาธารณะ																
- เพียงพอ	2	100.0	8	100.0	12	100.0	95	100.0	4	100.0	25	100.0	7	100.0	153	100.0
- ไม่เพียงพอ	0	0.0	0	0.0	0	0.0	0	0.0	0	0.0	0	0.0	0.0	0.0	0	0.0
2.4.4 ดูแลรักษาสภาพเส้นทางให้อยู่ในสภาพที่ใช้งานได้ดีอยู่เสมอ และในกรณีเกิดชำรุดเสียหายทางโครงการต้องรีบดำเนินการปรับปรุงทันที																
- เพียงพอ	2	100.0	8	100.0	12	100.0	95	100.0	4	100.0	25	100.0	7	100.0	153	100.0
- ไม่เพียงพอ	0	0.0	0	0.0	0	0.0	0	0.0	0	0.0	0	0.0	0.0	0.0	0	0.0

ตารางที่ 5 ผลการสำรวจความคิดเห็นจากการจัดประชุม ครั้งที่ 2 (ต่อ)

ข้อมูล	ตำบลบ่อทอง														รวม	
	หมู่ที่ 1 บ้านแสนขัน		หมู่ที่ 2 บ้านแสนขัน		หมู่ที่ 3 บ้านท่าช้าง		หมู่ที่ 9 บ้านบ่อทอง		หมู่ที่ 10 บ้านเนินชัย		หมู่ที่ 11 บ้านถ้ำดิน		หมู่ที่ 12 บ้านแสนขัน			
	n=2	ร้อยละ	n=8	ร้อยละ	n=12	ร้อยละ	n=95	ร้อยละ	n=4	ร้อยละ	n=25	ร้อยละ	n=7	ร้อยละ	n=153	ร้อยละ
2.5 เศรษฐกิจ-สังคม																
2.5.1 จัดทำแผนประชาสัมพันธ์ข้อมูลข่าวสารของโครงการ โดยแจ้งผ่านไปยังประธานชุมชนในเขตท้องที่ ทั้งนี้รายละเอียดข้อมูลที่ประชาสัมพันธ์ที่สำคัญ ได้แก่ กำหนดการเปิดดำเนินการ ความต้องการบุคลากร ผลประโยชน์ต่อชุมชน ผลกระทบสิ่งแวดล้อมและมาตรการป้องกันและแก้ไขผลกระทบสิ่งแวดล้อม และมาตรการติดตามตรวจสอบคุณภาพสิ่งแวดล้อม															
- เพียงพอ	2	100.0	8	100.0	12	100.0	95	100.0	4	100.0	25	100.0	7	100.0	153	100.0
- ไม่เพียงพอ	0	0.0	0	0.0	0	0.0	0	0.0	0	0.0	0	0.0	0.0	0.0	0	0.0
2.5.2 สนับสนุนกิจกรรมของชุมชนเพื่อสร้างสัมพันธ์ที่ดีกับราษฎรในชุมชนใกล้เคียง																
- เพียงพอ	2	100.0	8	100.0	12	100.0	95	100.0	4	100.0	25	100.0	7	100.0	153	100.0
- ไม่เพียงพอ	0	0.0	0	0.0	0	0.0	0	0.0	0	0.0	0	0.0	0.0	0.0	0	0.0
2.5.3 พิจารณาจ้างแรงงานในท้องถิ่น																
- เพียงพอ	2	100.0	8	100.0	12	100.0	95	100.0	4	100.0	25	100.0	7	100.0	153	100.0
- ไม่เพียงพอ	0	0.0	0	0.0	0	0.0	0	0.0	0	0.0	0	0.0	0.0	0.0	0	0.0
2.5.4 จัดให้มีกล่องแสดงความคิดเห็นของราษฎรต่อโครงการบริเวณที่ทำการผู้ใหญ่บ้านหมู่ที่ 4 ตำบลทุ่งใหญ่																
- เพียงพอ	2	100.0	8	100.0	12	100.0	95	100.0	4	100.0	25	100.0	7	100.0	153	100.0
- ไม่เพียงพอ	0	0.0	0	0.0	0	0.0	0	0.0	0	0.0	0	0.0	0.0	0.0	0	0.0
2.6 ด้านสาธารณสุข อาชีวอนามัย และความปลอดภัย																
2.6.1 จัดทำป้ายแสดงมาตรการป้องกันและแก้ไขผลกระทบสิ่งแวดล้อมของโครงการไว้ในบริเวณโครงการ																
- เพียงพอ	2	100.0	8	100.0	12	100.0	95	100.0	4	100.0	25	100.0	7	100.0	153	100.0
- ไม่เพียงพอ	0	0.0	0	0.0	0	0.0	0	0.0	0	0.0	0	0.0	0.0	0.0	0	0.0

ตารางที่ 5 ผลการสำรวจความคิดเห็นจากการจัดประชุม ครั้งที่ 2 (ต่อ)

ข้อมูล	ตำบลบ่อทอง														รวม	
	หมู่ที่ 1 บ้านแสนขัน		หมู่ที่ 2 บ้านแสนขัน		หมู่ที่ 3 บ้านท่าช้าง		หมู่ที่ 9 บ้านบ่อทอง		หมู่ที่ 10 บ้านเนินชัย		หมู่ที่ 11 บ้านถ้ำดิน		หมู่ที่ 12 บ้านแสนขัน			
	n=2	ร้อยละ	n=8	ร้อยละ	n=12	ร้อยละ	n=95	ร้อยละ	n=4	ร้อยละ	n=25	ร้อยละ	n=7	ร้อยละ	n=153	ร้อยละ
2.6.2 ให้โครงการเผยแพร่ข้อมูลแก่ชุมชน โรงพยาบาลส่งเสริมสุขภาพตำบลและสำนักงานสาธารณสุขอำเภออย่างน้อยปีละ 2 ครั้ง ประกอบด้วยผลการติดตามตรวจสอบคุณภาพสิ่งแวดล้อมและผลการปฏิบัติตามมาตรการป้องกันและแก้ไขที่อาจจะมีผลกระทบต่อสุขภาพของประชาชน																
- เพียงพอ	2	100.0	8	100.0	12	100.0	95	100.0	4	100.0	25	100.0	7	100.0	153	100.0
- ไม่เพียงพอ	0	0.0	0	0.0	0	0.0	0	0.0	0	0.0	0	0.0	0.0	0.0	0	0.0
2.6.3 ให้โครงการประสานกับสถานบริการสาธารณสุขในพื้นที่เป็นประจำอย่างต่อเนื่องเพื่อทราบสถานการณ์ภาวะสุขภาพอนามัยของชุมชนว่ามีผลกระทบจากโครงการหรือไม่																
- เพียงพอ	2	100.0	8	100.0	12	100.0	95	100.0	4	100.0	25	100.0	7	100.0	153	100.0
- ไม่เพียงพอ	0	0.0	0	0.0	0	0.0	0	0.0	0	0.0	0	0.0	0.0	0.0	0	0.0
2.6.4 กำหนดหลักเกณฑ์ด้านความปลอดภัยสำหรับการขนส่งแร่ออกนอกพื้นที่โครงการมาตรการที่สำคัญ ได้แก่ ใช้ผ้าใบปิดคลุมรถบรรทุกแร่ให้มิดชิดทุกครั้งก่อนการขนส่งแร่ออกนอกพื้นที่โครงการ และอบรมพนักงานขับรถบรรทุกแร่ให้ปฏิบัติตามกฎจราจรอย่างเคร่งครัด																
- เพียงพอ	2	100.0	8	100.0	12	100.0	95	100.0	4	100.0	25	100.0	7	100.0	153	100.0
- ไม่เพียงพอ	0	0.0	0	0.0	0	0.0	0	0.0	0	0.0	0	0.0	0.0	0.0	0	0.0
2.7 การติดตามตรวจสอบคุณภาพสิ่งแวดล้อม																
2.7.1 การติดตามตรวจสอบคุณภาพอากาศ																
- เพียงพอ	2	100.0	8	100.0	12	100.0	95	100.0	4	100.0	25	100.0	7	100.0	153	100.0
- ไม่เพียงพอ	0	0.0	0	0.0	0	0.0	0	0.0	0	0.0	0	0.0	0.0	0.0	0	0.0
2.7.2 การติดตามตรวจสอบระดับเสียง																
- เพียงพอ	2	100.0	8	100.0	12	100.0	95	100.0	4	100.0	25	100.0	7	100.0	153	100.0
- ไม่เพียงพอ	0	0.0	0	0.0	0	0.0	0	0.0	0	0.0	0	0.0	0.0	0.0	0	0.0

ตารางที่ 5 ผลการสำรวจความคิดเห็นจากการจัดประชุม ครั้งที่ 2 (ต่อ)

ข้อมูล	ตำบลบ่อทอง														รวม	
	หมู่ที่ 1 บ้านแสนขัน		หมู่ที่ 2 บ้านแสนขัน		หมู่ที่ 3 บ้านท่าช้าง		หมู่ที่ 9 บ้านบ่อทอง		หมู่ที่ 10 บ้านเนินชัย		หมู่ที่ 11 บ้านถ้ำดิน		หมู่ที่ 12 บ้านแสนขัน			
	n=2	ร้อยละ	n=8	ร้อยละ	n=12	ร้อยละ	n=95	ร้อยละ	n=4	ร้อยละ	n=25	ร้อยละ	n=7	ร้อยละ	n=153	ร้อยละ
2.7.3 การติดตามตรวจสอบความสั่นสะเทือน																
- เพียงพอ	2	100.0	8	100.0	12	100.0	95	100.0	4	100.0	25	100.0	7	100.0	153	100.0
- ไม่เพียงพอ	0	0.0	0	0.0	0	0.0	0	0.0	0	0.0	0	0.0	0.0	0.0	0	0.0
2.7.4 การติดตามตรวจสอบคุณภาพน้ำผิวดิน																
- เพียงพอ	2	100.0	8	100.0	12	100.0	95	100.0	4	100.0	25	100.0	7	100.0	153	100.0
- ไม่เพียงพอ	0	0.0	0	0.0	0	0.0	0	0.0	0	0.0	0	0.0	0.0	0.0	0	0.0
2.7.5 การติดตามตรวจสอบคุณภาพน้ำใต้ดิน																
- เพียงพอ	2	100.0	8	100.0	12	100.0	95	100.0	4	100.0	25	100.0	7	100.0	153	100.0
- ไม่เพียงพอ	0	0.0	0	0.0	0	0.0	0	0.0	0	0.0	0	0.0	0.0	0.0	0	0.0

ตารางที่ 6 ผลการสำรวจความคิดเห็นของประชากรกลุ่มเป้าหมายในรัศมี 0.5 กม.

จากการสำรวจความคิดเห็น ครั้งที่ 2

ข้อมูล	หมู่ที่ 9 บ้านบ่อทอง	
	n=25	ร้อยละ
<u>ส่วนที่ 1 ข้อมูลทั่วไป</u>		
1.1 เพศ		
- ชาย	12	48.0
- หญิง	13	52.0
1.2 อายุ		
- 20-30 ปี	0	0.0
- 31-40 ปี	2	8.0
- 41-50 ปี	6	24.0
- 51-60 ปี	10	40.0
- มากกว่า 60 ปี	7	28.0
1.3 ระดับการศึกษา		
- ประถมศึกษา	13	52.0
- มัธยมศึกษาต้อนต้น	2	8.0
- มัธยมศึกษาตอนปลาย/ปวช.	4	16.0
- อนุปริญญา/ปวส.	2	8.0
- ปริญญาตรี	0	0.0
- สูงกว่าปริญญาตรี	0	0.0
- อื่นๆ ไม่ได้เข้าเรียนในระบบ	4	16.0
1.4 สถานภาพในครัวเรือน		
- หัวหน้าครอบครัว	20	80.0
- คู่สมรส	5	20.0
1.5 การนับถือศาสนา		
- พุทธ	25	100.0
- คริสต์	0	0.0
- อิสลาม	0	0.0
1.6 สถานภาพการสมรส		
- โสด	4	16.0
- สมรส	15	60.0
- ม่าย/หย่า/แยก/ร้าง	6	24.0

ตารางที่ 6 ผลการสำรวจความคิดเห็นของประชากรกลุ่มเป้าหมายในรัศมี 0.5 กม.

จากการสำรวจความคิดเห็น ครั้งที่ 2 (ต่อ)

ข้อมูล	หมู่ที่ 9 บ้านบ่อทอง		รวม	
	n=25	ร้อยละ	n=25	ร้อยละ
ส่วนที่ 2 มาตรการป้องกันและแก้ไขผลกระทบสิ่งแวดล้อมและมาตรการติดตามตรวจสอบคุณภาพสิ่งแวดล้อมของโครงการ				
2.1 คุณภาพอากาศ				
2.1.1 เส้นทางขนส่งแร่ภายในโครงการช่วงที่ขึ้นสู่หน้าเหมืองต้องดูแลและบำรุงรักษาเส้นทางขนส่งแร่ให้อยู่ในสภาพดีตลอดระยะเวลาปฏิบัติงาน				
- เพียงพอ	25	100.0	25	100.0
- ไม่เพียงพอ	0	0.0	0	0.0
2.1.2 การขับขี่ยานพาหนะภายในโครงการ ต้องกำชับให้คนขับรถใช้ความเร็วไม่เกิน 20 กม./ชม.				
- เพียงพอ	25	100.0	25	100.0
- ไม่เพียงพอ	0	0.0	0	0.0
2.1.3 ยานพาหนะ เครื่องจักรอุปกรณ์ ที่ก่อให้เกิดไอเสียหรือฝุ่นละอองจำเป็นต้องได้รับการตรวจสอบสภาพเครื่องยนต์อย่างสม่ำเสมอตามชนิดของยานพาหนะและเครื่องจักรกล				
- เพียงพอ	25	100.0	25	100.0
- ไม่เพียงพอ	0	0.0	0	0.0
2.1.4 ฉีดพรมน้ำบริเวณเส้นทางลำเลียง เส้นทางขนส่งแร่ช่วงถนนลูกรังภายในโครงการ และพื้นที่ที่มีกิจกรรมที่ก่อให้เกิดฝุ่นละอองบริเวณโครงการ อย่างน้อยวันละ 2-3 ครั้ง โดยเฉพาะในช่วงฤดูแล้ง				
- เพียงพอ	25	100.0	25	100.0
- ไม่เพียงพอ	0	0.0	0	0.0
2.2 เสียง ความสั่นสะเทือนและการใช้วัตถุระเบิด				
2.2.1 หลีกเลี่ยงกิจกรรมการทำเหมืองและกิจกรรมที่เกี่ยวเนื่องในช่วงกลางคืน หรือในกรณีที่จำเป็นต้องดำเนินการ ให้แจ้งต่อชุมชนที่เกี่ยวข้องทราบล่วงหน้าก่อนดำเนินการ				
- เพียงพอ	25	100.0	25	100.0
- ไม่เพียงพอ	0	0.0	0	0.0
2.2.2 กำหนดระยะเวลาการระเบิดที่แน่นอน คือ วันละ 1 ครั้ง ในช่วงเวลา 16.00-17.00 น.				
- เพียงพอ	25	100.0	25	100.0
- ไม่เพียงพอ	0	0.0	0	0.0
2.2.3 แร่ที่ผลิตได้จากหน้าเหมืองจะต้องขนออกจากหน้าเหมืองและเก็บเศษดินและเศษหิน ก่อนที่จะมีการระเบิดในครั้งต่อไป				
- เพียงพอ	25	100.0	25	100.0
- ไม่เพียงพอ	0	0.0	0	0.0

ตารางที่ 6 ผลการสำรวจความคิดเห็นของประชากรกลุ่มเป้าหมายในรัศมี 0.5 กม.

จากการสำรวจความคิดเห็น ครั้งที่ 2 (ต่อ)

ข้อมูล	หมู่ที่ 9 บ้านบ่อทอง		รวม	
	n=25	ร้อยละ	n=25	ร้อยละ
2.2.4 ต้องจัดทำรายงานการออกแบบการเจาะระเบิดทุกครั้ง เพื่อเป็นข้อมูลตรวจสอบ และปรับปรุงให้มีความเหมาะสมสำหรับการออกแบบการเจาะระเบิดครั้งต่อไป				
- เพียงพอ	25	100.0	25	100.0
- ไม่เพียงพอ	0	0.0	0	0.0
2.2.5 แร่ที่ผลิตได้จากหน้าเหมืองจะต้องขนออกจากหน้าเหมืองและเก็บเศษดินและเศษหิน ก่อนที่จะมีการระเบิดในครั้งต่อไป				
- เพียงพอ	25	100.0	25	100.0
- ไม่เพียงพอ	0	0.0	0	0.0
2.3 อุทกวิทยาและคุณภาพน้ำ				
2.3.1 ขุดลอกตะกอนดินในคูระบายน้ำ บ่อพักน้ำ และบ่อดักตะกอนของโครงการเป็นประจำหรือหากพบว่าตะกอนมีปริมาณ 1/3 ของบ่อดักตะกอน และบ่อพักน้ำพร้อมทั้งดูแลรักษาให้อยู่ในสภาพดีอยู่เสมอ				
- เพียงพอ	25	100.0	25	100.0
- ไม่เพียงพอ	0	0.0	0	0.0
2.3.2 ตะกอนที่ขุดลอกจากบ่อดักตะกอน บ่อพักน้ำ หรือคูระบายน้ำให้นำไปปรับปรุงคันทำนบหรือนำไปปรับถมพื้นที่ผ่านการทำเหมืองเพื่อทำการปลูกต้นไม้ต่อไป				
- เพียงพอ	25	100.0	25	100.0
- ไม่เพียงพอ	0	0.0	0	0.0
2.4 การคมนาคม				
2.4.1 หลีกเลี่ยงการขนส่งแร่ออกจากโครงการในช่วงเวลาที่มีราษฎรใช้ถนนหนาแน่นได้แก่ เวลา 06.30-08.00 น. และ 15.00-17.00 น. ซึ่งเป็นเวลาที่ราษฎรไป-กลับ จากที่ทำงานหรือนักเรียนไป-กลับจากโรงเรียน				
- เพียงพอ	25	100.0	25	100.0
- ไม่เพียงพอ	0	0.0	0	0.0
2.4.2 การบรรทุกแร่ทุกครั้งจะต้องทำการปิดคลุมผ้าใบให้มิดชิด รวมทั้งจะต้องปิดฝากระบะข้างและท้ายของรถบรรทุกให้เรียบร้อย ทั้งนี้เพื่อป้องกันการตกหล่นของแร่หรือการฟุ้งกระจายของฝุ่นละออง				
- เพียงพอ	25	100.0	25	100.0
- ไม่เพียงพอ	0	0.0	0	0.0
2.4.3 รถบรรทุกที่ใช้ในการขนส่งแร่จะต้องมีการตรวจสอบและปรับปรุงกระบะบรรทุกไม่ให้มีรอยรั่วอยู่เสมอเพื่อป้องกันเศษหินตกหล่นบนพื้นถนนสาธารณะ				
- เพียงพอ	25	100.0	25	100.0
- ไม่เพียงพอ	0	0.0	0	0.0

ตารางที่ 6 ผลการสำรวจความคิดเห็นของประชากรกลุ่มเป้าหมายในรัศมี 0.5 กม.

จากการสำรวจความคิดเห็น ครั้งที่ 2 (ต่อ)

ข้อมูล	หมู่ที่ 9 บ้านบ่อทอง		รวม	
	n=25	ร้อยละ	n=25	ร้อยละ
2.4.4 ดูแลรักษาสภาพเส้นทางให้อยู่ในสภาพที่ใช้งานได้ดีอยู่เสมอ และในกรณีเกิดชำรุดเสียหายทางโครงการต้องรีบดำเนินการปรับปรุงทันที				
- เพียงพอ	25	100.0	25	100.0
- ไม่เพียงพอ	0	0.0	0	0.0
2.5 เศรษฐกิจ-สังคม				
2.5.1 จัดทำแผนประชาสัมพันธ์ข้อมูลข่าวสารของโครงการ โดยแจ้งผ่านไปยังประธานชุมชนในเขตท้องที่ ทั้งนี้รายละเอียดข้อมูลที่ประชาสัมพันธ์ที่สำคัญ ได้แก่ กำหนดการเปิดดำเนินการ ความต้องการบุคลากร ผลประโยชน์ต่อชุมชน ผลกระทบสิ่งแวดล้อม และมาตรการป้องกันและแก้ไขผลกระทบสิ่งแวดล้อมและมาตรการติดตามตรวจสอบคุณภาพสิ่งแวดล้อม				
- เพียงพอ	25	100.0	25	100.0
- ไม่เพียงพอ	0	0.0	0	0.0
2.5.2 สนับสนุนกิจกรรมของชุมชนเพื่อสร้างสัมพันธ์ที่ดีกับราษฎรในชุมชนใกล้เคียง				
- เพียงพอ	25	100.0	25	100.0
- ไม่เพียงพอ	0	0.0	0	0.0
2.5.3 พิจารณาจ้างแรงงานในท้องถิ่น				
- เพียงพอ	25	100.0	25	100.0
- ไม่เพียงพอ	0	0.0	0	0.0
2.5.4 จัดให้มีกล่องแสดงความคิดเห็นของราษฎรต่อโครงการบริเวณที่ทำการผู้ใหญ่บ้านหมู่ที่ 9 ตำบลบ่อทอง				
- เพียงพอ	25	100.0	25	100.0
- ไม่เพียงพอ	0	0.0	0	0.0
2.6 ด้านสาธารณสุข อาชีวอนามัย และความปลอดภัย				
2.6.1 จัดทำป้ายแสดงมาตรการป้องกันและแก้ไขผลกระทบสิ่งแวดล้อมของโครงการไว้ในบริเวณโครงการ				
- เพียงพอ	25	100.0	25	100.0
- ไม่เพียงพอ	0	0.0	0	0.0
2.6.2 ให้โครงการเผยแพร่ข้อมูลแก่ชุมชน โรงพยาบาลส่งเสริมสุขภาพตำบลและสำนักงานสาธารณสุขอำเภออย่างน้อยปีละ 2 ครั้ง ประกอบด้วยผลการติดตามตรวจสอบคุณภาพสิ่งแวดล้อม และผลการปฏิบัติตามมาตรการป้องกันและแก้ไขที่อาจจะมีผลกระทบต่อสุขภาพของประชาชน				
- เพียงพอ	25	100.0	25	100.0
- ไม่เพียงพอ	0	0.0	0	0.0

ตารางที่ 6 ผลการสำรวจความคิดเห็นของประชากรกลุ่มเป้าหมายในรัศมี 0.5 กม.

จากการสำรวจความคิดเห็น ครั้งที่ 2 (ต่อ)

ข้อมูล	หมู่ที่ 9 บ้านบ่อทอง		รวม	
	n=25	ร้อยละ	n=25	ร้อยละ
2.6.3 ให้โครงการประสานกับสถานบริการสาธารณสุขในพื้นที่เป็นประจำอย่างต่อเนื่องเพื่อทราบสถานการณ์ภาวะสุขภาพอนามัยของชุมชนว่ามีผลกระทบจากโครงการหรือไม่				
- เพียงพอ	25	100.0	25	100.0
- ไม่เพียงพอ	0	0.0	0	0.0
2.6.4 กำหนดหลักเกณฑ์ด้านความปลอดภัยสำหรับการขนส่งแร่ออกนอกพื้นที่โครงการมาตรการที่สำคัญ ได้แก่ ใช้ผ้าใบปิดคลุมรถบรรทุกแร่ให้มิดชิดทุกครั้งก่อนการขนส่งแร่ออกนอกพื้นที่โครงการ และอบรมพนักงานขับรถบรรทุกแร่ให้ปฏิบัติตามกฎจราจรอย่างเคร่งครัด				
- เพียงพอ	25	100.0	25	100.0
- ไม่เพียงพอ	0	0.0	0	0.0
2.7 การติดตามตรวจสอบคุณภาพสิ่งแวดล้อม				
2.7.1 การติดตามตรวจสอบคุณภาพอากาศ				
- เพียงพอ	25	100.0	25	100.0
- ไม่เพียงพอ	0	0.0	0	0.0
2.7.2 การติดตามตรวจสอบระดับเสียง				
- เพียงพอ	25	100.0	25	100.0
- ไม่เพียงพอ	0	0.0	0	0.0
2.7.3 การติดตามตรวจสอบความสั่นสะเทือน				
- เพียงพอ	25	100.0	25	100.0
- ไม่เพียงพอ	0	0.0	0	0.0
2.7.4 การติดตามตรวจสอบคุณภาพน้ำผิวดิน				
- เพียงพอ	25	100.0	25	100.0
- ไม่เพียงพอ	0	0.0	0	0.0
2.7.5 การติดตามตรวจสอบคุณภาพน้ำใต้ดิน				
- เพียงพอ	25	100.0	25	100.0
- ไม่เพียงพอ	0	0.0	0	0.0

ตารางที่ 7 ผลการสำรวจความคิดเห็นของประชากรกลุ่มเป้าหมายในรัศมี 0.5-1.5 กม.

จากการสำรวจความคิดเห็น ครั้งที่ 2

ข้อมูล	ตำบลบ่อทอง				รวม	
	หมู่ที่ 9 บ้านบ่อทอง		หมู่ที่ 11 บ้านถ้ำดิน			
	n=166	ร้อยละ	n=42	ร้อยละ	n=208	ร้อยละ
ส่วนที่ 1 ข้อมูลทั่วไป						
1.1 เพศ						
- ชาย	75	45.2	26	61.9	101	48.6
- หญิง	91	54.8	16	38.1	107	51.4
1.2 อายุ						
- 20-30 ปี	11	6.6	0	0.0	11	5.3
- 31-40 ปี	23	13.9	8	19.0	31	14.8
- 41-50 ปี	64	38.6	11	26.3	75	36.1
- 51-60 ปี	50	30.1	14	33.3	64	30.8
- มากกว่า 60 ปี	18	10.8	9	21.4	27	13.0
1.3 ระดับการศึกษา						
- ประถมศึกษา	11	6.6	0	0.0	11	5.3
- มัธยมศึกษาต้อนต้น	23	13.9	8	19.0	31	14.9
- มัธยมศึกษาตอนปลาย/ปวช.	64	38.6	11	26.3	75	36.1
- อนุปริญญา/ปวส.	50	30.1	9	21.4	59	28.3
- ปริญญาตรี	10	6.0	9	21.4	19	9.1
- สูงกว่าปริญญาตรี	0	0.0	0	0.0	0	0.0
- อื่นๆ ไม่ได้เข้าเรียนในระบบ	8	4.8	5	11.9	13	6.3
1.4 สถานภาพในครัวเรือน						
- หัวหน้าครอบครัว	75	45.2	26	61.9	101	48.6
- คู่สมรส	91	54.8	16	38.1	107	51.4
1.5 การนับถือศาสนา						
- พุทธ	166	100.0	42	100.0	208	100.0
- คริสต์	0	0.0	0	0.0	0	0.0
- อิสลาม	0	0.0	0	0.0	0	0.0
1.6 สถานภาพการสมรส						
- โสด	32	19.3	12	28.6	44	21.2
- สมรส	125	75.3	25	59.5	150	72.1
- ม่าย/หย่า/แยก/ร้าง	9	5.4	5	11.9	14	6.7

ตารางที่ 7 ผลการสำรวจความคิดเห็นของประชากรกลุ่มเป้าหมายในรัศมี 0.5-1.5 กม. จากการสำรวจความคิดเห็น ครั้งที่ 2 (ต่อ)

ข้อมูล	ตำบลบ่อทอง				รวม	
	หมู่ที่ 9 บ้านบ่อทอง		หมู่ที่ 11 บ้านถ้ำดิน			
	n=166	ร้อยละ	n=42	ร้อยละ	n=208	ร้อยละ
ส่วนที่ 2 มาตรการป้องกันและแก้ไขผลกระทบสิ่งแวดล้อมและมาตรการติดตามตรวจสอบคุณภาพสิ่งแวดล้อมของโครงการ						
2.1 คุณภาพอากาศ						
2.1.1 เส้นทางขนส่งแร่ภายในโครงการช่วงที่ขึ้นสู่หน้าเหมืองต้องดูแลและบำรุงรักษาเส้นทางขนส่งแร่ให้อยู่ในสภาพดีตลอดระยะเวลาปฏิบัติงาน						
- เพียงพอ	166	100.0	42	100.0	208	100.0
- ไม่เพียงพอ	0	0.0	0	0.0	0	0.0
2.1.2 การขับขี่ยานพาหนะภายในโครงการ ต้องกำชับให้คนขับรถใช้ความเร็วไม่เกิน 20 กม./ชม.						
- เพียงพอ	166	100.0	42	100.0	208	100.0
- ไม่เพียงพอ	0	0.0	0	0.0	0	0.0
2.1.3 ยานพาหนะ เครื่องจักรอุปกรณ์ ที่ก่อให้เกิดไอเสียหรือฝุ่นละอองจำเป็นต้องได้รับการตรวจสอบสภาพเครื่องยนต์อย่างสม่ำเสมอตามชนิดของยานพาหนะและเครื่องจักรกล						
- เพียงพอ	166	100.0	42	100.0	208	100.0
- ไม่เพียงพอ	0	0.0	0	0.0	0	0.0
2.1.4 ฉีดพรมน้ำบริเวณเส้นทางลำเลียง เส้นทางขนส่งแร่ช่วงถนนลูกรังภายในโครงการ และพื้นที่ที่มีกิจกรรมที่ก่อให้เกิดฝุ่นละอองบริเวณโครงการ อย่างน้อยวันละ 2-3 ครั้ง โดยเฉพาะในช่วงฤดูแล้ง						
- เพียงพอ	166	100.0	42	100.0	208	100.0
- ไม่เพียงพอ	0	0.0	0	0.0	0	0.0
2.2 เสียง ความสั่นสะเทือนและการใช้วัตถุระเบิด						
2.2.1 หลีกเลี่ยงกิจกรรมการทำเหมืองและกิจกรรมที่เกี่ยวเนื่องในช่วงกลางคืน หรือในกรณีที่จำเป็นต้องดำเนินการ ให้แจ้งต่อชุมชนที่เกี่ยวข้องทราบล่วงหน้าก่อนดำเนินการ						
- เพียงพอ	166	100.0	42	100.0	208	100.0
- ไม่เพียงพอ	0	0.0	0	0.0	0	0.0

ตารางที่ 7 ผลการสำรวจความคิดเห็นของประชากรกลุ่มเป้าหมายในรัศมี 0.5-1.5 กม. จากการสำรวจความคิดเห็น ครั้งที่ 2 (ต่อ)

ข้อมูล	ตำบลบ่อทอง				รวม	
	หมู่ที่ 9 บ้านบ่อทอง		หมู่ที่ 11 บ้านถ้ำดิน			
	n=166	ร้อยละ	n=42	ร้อยละ	n=208	ร้อยละ
2.2.2 กำหนดระยะเวลาการระเบิดที่แน่นอน คือ วันละ 1 ครั้ง ในช่วงเวลา 16.00-17.00 น.						
- เพียงพอ	166	100.0	42	100.0	208	100.0
- ไม่เพียงพอ	0	0.0	0	0.0	0	0.0
2.2.3 แร่ที่ผลิตได้จากหน้าเหมืองจะต้องขนออกจากหน้าเหมืองและเก็บเศษดินและเศษหิน ก่อนที่จะมีการระเบิดในครั้งต่อไป						
- เพียงพอ	166	100.0	42	100.0	208	100.0
- ไม่เพียงพอ	0	0.0	0	0.0	0	0.0
2.2.4 ต้องจัดทำรายงานการออกแบบการเจาะระเบิดทุกครั้ง เพื่อเป็นข้อมูลตรวจสอบ และปรับปรุงให้มีความเหมาะสม สำหรับการออกแบบการเจาะระเบิดครั้งต่อไป						
- เพียงพอ	166	100.0	42	100.0	208	100.0
- ไม่เพียงพอ	0	0.0	0	0.0	0	0.0
2.2.5 แร่ที่ผลิตได้จากหน้าเหมืองจะต้องขนออกจากหน้าเหมืองและเก็บเศษดินและเศษหิน ก่อนที่จะมีการระเบิดในครั้งต่อไป						
- เพียงพอ	166	100.0	42	100.0	208	100.0
- ไม่เพียงพอ	0	0.0	0	0.0	0	0.0
2.3 อุทกวิทยาและคุณภาพน้ำ						
2.3.1 ขุดลอกตะกอนดินในคูระบายน้ำ บ่อพักน้ำ และบ่อดักตะกอนของโครงการเป็นประจำหรือหากพบว่าตะกอนมีปริมาณ 1/3 ของบ่อดักตะกอน และบ่อพักน้ำพร้อมทั้งดูแลรักษาให้อยู่ในสภาพดีอยู่เสมอ						
- เพียงพอ	166	100.0	42	100.0	208	100.0
- ไม่เพียงพอ	0	0.0	0	0.0	0	0.0

ตารางที่ 7 ผลการสำรวจความคิดเห็นของประชากรกลุ่มเป้าหมายในรัศมี 0.5-1.5 กม. จากการสำรวจความคิดเห็น ครั้งที่ 2 (ต่อ)

ข้อมูล	ตำบลบ่อทอง				รวม	
	หมู่ที่ 9 บ้านบ่อทอง		หมู่ที่ 11 บ้านถ้ำดิน			
	n=166	ร้อยละ	n=42	ร้อยละ	n=208	ร้อยละ
2.3.2 ตะกอนที่ขุดลอกจากบ่อดักตะกอน บ่อพักน้ำ หรือคูระบายน้ำให้นำไปปรับปรุงคันทำนบหรือนำไปปรับถมพื้นที่ผ่านการทำเหมืองเพื่อทำการปลูกต้นไม้ต่อไป						
- เพียงพอ	166	100.0	42	100.0	208	100.0
- ไม่เพียงพอ	0	0.0	0	0.0	0	0.0
2.4 การคมนาคม						
2.4.1 หลีกเลี่ยงการขนส่งแร่ออกจากโครงการในช่วงเวลาที่มีราษฎรใช้ถนนหนาแน่นได้แก่ เวลา 06.30-08.00 น. และ 15.00-17.00 น. ซึ่งเป็นเวลาที่ราษฎรไป-กลับจากที่ทำงานหรือนักเรียนไป-กลับจากโรงเรียน						
- เพียงพอ	166	100.0	42	100.0	208	100.0
- ไม่เพียงพอ	0	0.0	0	0.0	0	0.0
2.4.2 การบรรทุกแร่ทุกครั้งจะต้องทำการปิดคลุมผ้าใบให้มิดชิด รวมทั้งจะต้องปิดฝากระบะข้างและท้ายของรถบรรทุกให้เรียบร้อย ทั้งนี้เพื่อป้องกันการตกหล่นของแร่หรือการฟุ้งกระจายของฝุ่นละออง						
- เพียงพอ	166	100.0	42	100.0	208	100.0
- ไม่เพียงพอ	0	0.0	0	0.0	0	0.0
2.4.3 รถบรรทุกที่ใช้ในการขนส่งแร่จะต้องมีการตรวจสอบและปรับปรุงกระบะบรรทุกไม่ให้มีรอยรั่วอยู่เสมอเพื่อป้องกันเศษหินตกหล่นบนพื้นถนนสาธารณะ						
- เพียงพอ	166	100.0	42	100.0	208	100.0
- ไม่เพียงพอ	0	0.0	0	0.0	0	0.0
2.4.4 ดูแลรักษาสภาพเส้นทางให้อยู่ในสภาพที่ใช้งานได้ดีอยู่เสมอ และในกรณีเกิดชำรุดเสียหายทางโครงการต้องรีบดำเนินการปรับปรุงทันที						
- เพียงพอ	166	100.0	42	100.0	208	100.0
- ไม่เพียงพอ	0	0.0	0	0.0	0	0.0

ตารางที่ 7 ผลการสำรวจความคิดเห็นของประชากรกลุ่มเป้าหมายในรัศมี 0.5-1.5 กม. จากการสำรวจความคิดเห็น ครั้งที่ 2 (ต่อ)

ข้อมูล	ตำบลบ่อทอง				รวม	
	หมู่ที่ 9 บ้านบ่อทอง		หมู่ที่ 11 บ้านถ้ำดิน			
	n=166	ร้อยละ	n=42	ร้อยละ	n=208	ร้อยละ
2.5 เศรษฐกิจ-สังคม						
2.5.1 จัดทำแผนประชาสัมพันธ์ข้อมูลข่าวสารของโครงการ โดยแจ้งผ่านไปยังประธานชุมชนในเขตท้องที่ ทั้งนี้รายละเอียดข้อมูลที่ประชาสัมพันธ์ที่สำคัญ ได้แก่ กำหนดการเปิดดำเนินการ ความต้องการบุคลากร ผลประโยชน์ต่อชุมชน ผลกระทบสิ่งแวดล้อมและมาตรการป้องกันและแก้ไขผลกระทบสิ่งแวดล้อม และมาตรการติดตามตรวจสอบคุณภาพสิ่งแวดล้อม						
- เพียงพอ	166	100.0	42	100.0	208	100.0
- ไม่เพียงพอ	0	0.0	0	0.0	0	0.0
2.5.2 สนับสนุนกิจกรรมของชุมชนเพื่อสร้างสัมพันธ์ที่ดีกับราษฎรในชุมชนใกล้เคียง						
- เพียงพอ	166	100.0	42	100.0	208	100.0
- ไม่เพียงพอ	0	0.0	0	0.0	0	0.0
2.5.3 พิจารณาจ้างแรงงานในท้องถิ่น						
- เพียงพอ	166	100.0	42	100.0	208	100.0
- ไม่เพียงพอ	0	0.0	0	0.0	0	0.0
2.5.4 จัดให้มีกล่องแสดงความคิดเห็นของราษฎรต่อโครงการบริเวณที่ทำการผู้ใหญ่บ้านหมู่ที่ 4 ตำบลทุ่งใหญ่						
- เพียงพอ	166	100.0	42	100.0	208	100.0
- ไม่เพียงพอ	0	0.0	0	0.0	0	0.0
2.6 ด้านสาธารณสุข อาชีวอนามัย และความปลอดภัย						
2.6.1 จัดทำป้ายแสดงมาตรการป้องกันและแก้ไขผลกระทบสิ่งแวดล้อมของโครงการไว้ในบริเวณโครงการ						
- เพียงพอ	166	100.0	42	100.0	208	100.0
- ไม่เพียงพอ	0	0.0	0	0.0	0	0.0

ตารางที่ 7 ผลการสำรวจความคิดเห็นของประชากรกลุ่มเป้าหมายในรัศมี 0.5-1.5 กม. จากการสำรวจความคิดเห็น ครั้งที่ 2 (ต่อ)

ข้อมูล	ตำบลบ่อทอง				รวม	
	หมู่ที่ 9 บ้านบ่อทอง		หมู่ที่ 11 บ้านถ้ำดิน			
	n=166	ร้อยละ	n=42	ร้อยละ	n=208	ร้อยละ
2.6.2 ให้โครงการเผยแพร่ข้อมูลแก่ชุมชน โรงพยาบาลส่งเสริมสุขภาพตำบลและสำนักงานสาธารณสุขอำเภออย่างน้อยปีละ 2 ครั้ง ประกอบด้วยผลการติดตามตรวจสอบคุณภาพสิ่งแวดล้อมและผลการปฏิบัติตามมาตรการป้องกันและแก้ไขที่อาจจะมีผลกระทบต่อสุขภาพของประชาชน						
- เพียงพอ	166	100.0	42	100.0	208	100.0
- ไม่เพียงพอ	0	0.0	0	0.0	0	0.0
2.6.3 ให้โครงการประสานกับสถานบริการสาธารณสุขในพื้นที่เป็นประจำอย่างต่อเนื่องเพื่อทราบสถานการณ์ภาวะสุขภาพอนามัยของชุมชนว่ามีผลกระทบจากโครงการหรือไม่						
- เพียงพอ	166	100.0	42	100.0	208	100.0
- ไม่เพียงพอ	0	0.0	0	0.0	0	0.0
2.6.4 กำหนดหลักเกณฑ์ด้านความปลอดภัยสำหรับการขนส่งแร่ออกนอกพื้นที่โครงการมาตรการที่สำคัญ ได้แก่ ใช้ผ้าใบปิดคลุมรถบรรทุกแร่ให้มิดชิดทุกครั้งก่อนการขนส่งแร่ออกนอกพื้นที่โครงการและอบรมพนักงานขับรถบรรทุกแร่ให้ปฏิบัติตามกฎจราจรอย่างเคร่งครัด						
- เพียงพอ	166	100.0	42	100.0	208	100.0
- ไม่เพียงพอ	0	0.0	0	0.0	0	0.0
2.7 การติดตามตรวจสอบคุณภาพสิ่งแวดล้อม						
2.7.1 การติดตามตรวจสอบคุณภาพอากาศ						
- เพียงพอ	166	100.0	42	100.0	208	100.0
- ไม่เพียงพอ	0	0.0	0	0.0	0	0.0
2.7.2 การติดตามตรวจสอบระดับเสียง						
- เพียงพอ	166	100.0	42	100.0	208	100.0
- ไม่เพียงพอ	0	0.0	0	0.0	0	0.0

ตารางที่ 7 ผลการสำรวจความคิดเห็นของประชากรกลุ่มเป้าหมายในรัศมี 0.5-1.5 กม. จากการสำรวจความคิดเห็น ครั้งที่ 2 (ต่อ)

ข้อมูล	ตำบลบ่อทอง				รวม	
	หมู่ที่ 9 บ้านบ่อทอง		หมู่ที่ 11 บ้านถ้ำดิน			
	n=166	ร้อยละ	n=42	ร้อยละ	n=208	ร้อยละ
2.7.3 การติดตามตรวจสอบความสั่นสะเทือน						
- เพียงพอ	166	100.0	42	100.0	208	100.0
- ไม่เพียงพอ	0	0.0	0	0.0	0	0.0
2.7.4 การติดตามตรวจสอบคุณภาพน้ำผิวดิน						
- เพียงพอ	166	100.0	42	100.0	208	100.0
- ไม่เพียงพอ	0	0.0	0	0.0	0	0.0
2.7.5 การติดตามตรวจสอบคุณภาพน้ำใต้ดิน						
- เพียงพอ	166	100.0	42	100.0	208	100.0
- ไม่เพียงพอ	0	0.0	0	0.0	0	0.0

ตารางที่ 8 ผลการสำรวจความคิดเห็นของประชากรกลุ่มเป้าหมายในรัศมี 1.5-3 กม. จากการสำรวจความคิดเห็น ครั้งที่ 2

ข้อมูล	ตำบลบ่อทอง														รวม	
	หมู่ที่ 1 บ้านแสนขัน		หมู่ที่ 2 บ้านแสนขัน		หมู่ที่ 3 บ้านท่าช้าง		หมู่ที่ 9 บ้านบ่อทอง		หมู่ที่ 10 บ้านเนินชัย		หมู่ที่ 11 บ้านถ้ำดิน		หมู่ที่ 12 บ้านแสนขัน			
	n=6	ร้อยละ	n=14	ร้อยละ	n=21	ร้อยละ	n=16	ร้อยละ	n=15	ร้อยละ	n=3	ร้อยละ	n=21	ร้อยละ	n=96	ร้อยละ
ส่วนที่ 1 ข้อมูลทั่วไป																
1.1 เพศ																
- ชาย	2	33.3	6	42.9	9	42.9	7	43.8	9	60.0	2	66.7	12	57.1	47	49.0
- หญิง	4	66.7	8	57.1	12	57.1	9	56.3	6	40.0	1	33.3	9	42.9	49	51.0
1.2 อายุ																
- 20-30 ปี	0	0.0	0	0.0	0	0.0	0	0.0	2	13.3	0	0.0	1	4.8	3	3.1
- 31-40 ปี	0	0.0	0	0.0	0	0.0	2	12.5	1	6.7	0	0.0	3	14.3	6	6.3
- 41-50 ปี	0	0.0	2	14.3	4	19.0	3	18.8	3	20.0	0	0.0	6	28.6	18	18.8
- 51-60 ปี	4	66.7	7	50.0	11	52.4	8	50.0	6	40.0	1	33.3	9	42.9	46	47.9
- มากกว่า 60 ปี	2	33.3	5	35.7	6	28.6	3	18.8	3	20.0	2	66.7	2	9.5	23	24.0
1.3 สถานภาพในครัวเรือน																
- หัวหน้าครอบครัว	5	83.3	11	78.6	18	85.7	14	87.5	14	93.3	3	100.0	19	90.5	84	87.5
- คู่สมรส	1	16.7	3	21.4	3	14.3	2	12.5	1	6.7	0	0.0	2	9.5	12	12.5

ตารางที่ 8 ผลการสำรวจความคิดเห็นของประชากรกลุ่มเป้าหมายในรัศมี 1.5-3 กม. จากการสำรวจความคิดเห็น ครั้งที่ 2 (ต่อ)

ข้อมูล	ตำบลบ่อทอง														รวม	
	หมู่ที่ 1 บ้านแสนขัน		หมู่ที่ 2 บ้านแสนขัน		หมู่ที่ 3 บ้านท่าช้าง		หมู่ที่ 9 บ้านบ่อทอง		หมู่ที่ 10 บ้านเนินชัย		หมู่ที่ 11 บ้านถ้ำดิน		หมู่ที่ 12 บ้านแสนขัน			
	n=6	ร้อยละ	n=14	ร้อยละ	n=21	ร้อยละ	n=16	ร้อยละ	n=15	ร้อยละ	n=3	ร้อยละ	n=21	ร้อยละ	n=96	ร้อยละ
2.1 คุณภาพอากาศ																
2.1.1 เส้นทางขนส่งแร่ภายในโครงการช่วงที่ขึ้นสู่หน้าเหมืองต้องดูแลและบำรุงรักษาเส้นทางขนส่งแร่ให้อยู่ในสภาพดีตลอดระยะเวลาปฏิบัติงาน																
- เพียงพอ	6	100.0	14	100.0	21	100.0	16	100.0	15	100.0	3	100.0	21	100.0	96	100.0
- ไม่เพียงพอ	0	0.0	0	0.0	0	0.0	0	0.0	0	0.0	0	0.0	0	0.0	0.0	0.0
2.1.2 การขับขี่ยานพาหนะภายในโครงการ ต้องกำชับให้คนขับรถใช้ความเร็วไม่เกิน 30 กม./ชม.																
- เพียงพอ	6	100.0	14	100.0	21	100.0	16	100.0	15	100.0	3	100.0	21	100.0	96	100.0
- ไม่เพียงพอ	0	0.0	0	0.0	0	0.0	0	0.0	0	0.0	0	0.0	0	0.0	0.0	0.0
2.1.3 ยานพาหนะ เครื่องจักรอุปกรณ์ ที่ก่อให้เกิดไอเสียหรือฝุ่นละอองจำเป็นต้องได้รับการตรวจสอบสภาพเครื่องยนต์อย่างสม่ำเสมอตามชนิดของยานพาหนะและเครื่องจักรกล																
- เพียงพอ	6	100.0	14	100.0	21	100.0	16	100.0	15	100.0	3	100.0	21	100.0	96	100.0
- ไม่เพียงพอ	0	0.0	0	0.0	0	0.0	0	0.0	0	0.0	0	0.0	0	0.0	0.0	0.0
2.1.4 ฉีดพรมน้ำบริเวณเส้นทางลำเลียง เส้นทางขนส่งแร่ช่วงถนนลูกรังภายในโครงการ และพื้นที่ที่มีกิจกรรมที่ก่อให้เกิดฝุ่นละอองบริเวณโครงการ อย่างน้อยวันละ 2-3 ครั้ง โดยเฉพาะในช่วงฤดูแล้ง																
- เพียงพอ	6	100.0	14	100.0	21	100.0	16	100.0	15	100.0	3	100.0	21	100.0	96	100.0
- ไม่เพียงพอ	0	0.0	0	0.0	0	0.0	0	0.0	0	0.0	0	0.0	0	0.0	0.0	0.0
2.2 เสียง ความสั่นสะเทือนและการใช้วัตถุระเบิด																
2.2.1 หลีกเลี่ยงกิจกรรมการทำเหมืองและกิจกรรมที่เกี่ยวเนื่องในช่วงกลางคืน หรือในกรณีที่จำเป็นต้องดำเนินการ ให้แจ้งต่อชุมชนที่เกี่ยวข้องทราบล่วงหน้าก่อนดำเนินการ																
- เพียงพอ	6	100.0	14	100.0	21	100.0	16	100.0	15	100.0	3	100.0	21	100.0	96	100.0
- ไม่เพียงพอ	0	0.0	0	0.0	0	0.0	0	0.0	0	0.0	0	0.0	0	0.0	0.0	0.0

ตารางที่ 8 ผลการสำรวจความคิดเห็นของประชากรกลุ่มเป้าหมายในรัศมี 1.5-3 กม. จากการสำรวจความคิดเห็น ครั้งที่ 2 (ต่อ)

ข้อมูล	ตำบลบ่อทอง														รวม	
	หมู่ที่ 1 บ้านแสนขัน		หมู่ที่ 2 บ้านแสนขัน		หมู่ที่ 3 บ้านท่าช้าง		หมู่ที่ 9 บ้านบ่อทอง		หมู่ที่ 10 บ้านเนินชัย		หมู่ที่ 11 บ้านถ้ำดิน		หมู่ที่ 12 บ้านแสนขัน			
	n=6	ร้อยละ	n=14	ร้อยละ	n=21	ร้อยละ	n=16	ร้อยละ	n=15	ร้อยละ	n=3	ร้อยละ	n=21	ร้อยละ	n=96	ร้อยละ
2.2.2 กำหนดระยะเวลาการระเบิดที่แน่นอน คือ วันละ 1 ครั้ง ในช่วงเวลา 16.00-17.00 น.																
- เพียงพอ	6	100.0	14	100.0	21	100.0	16	100.0	15	100.0	3	100.0	21	100.0	96	100.0
- ไม่เพียงพอ	0	0.0	0	0.0	0	0.0	0	0.0	0	0.0	0	0.0	0	0.0	0.0	0.0
2.2.3 แร่ที่ผลิตได้จากหน้าเหมืองจะต้องขนออกจากหน้าเหมืองและเก็บเศษดินและเศษหิน ก่อนที่จะมีการระเบิดในครั้งต่อไป																
- เพียงพอ	6	100.0	14	100.0	21	100.0	16	100.0	15	100.0	3	100.0	21	100.0	96	100.0
- ไม่เพียงพอ	0	0.0	0	0.0	0	0.0	0	0.0	0	0.0	0	0.0	0	0.0	0.0	0.0
2.2.4 ต้องจัดทำรายงานการออกแบบการเจาะระเบิดทุกครั้ง เพื่อเป็นข้อมูลตรวจสอบ และปรับปรุงให้มีความเหมาะสม สำหรับการออกแบบการเจาะระเบิดครั้งต่อไป																
- เพียงพอ	6	100.0	14	100.0	21	100.0	16	100.0	15	100.0	3	100.0	21	100.0	96	100.0
- ไม่เพียงพอ	0	0.0	0	0.0	0	0.0	0	0.0	0	0.0	0	0.0	0	0.0	0.0	0.0
2.2.5 แร่ที่ผลิตได้จากหน้าเหมืองจะต้องขนออกจากหน้าเหมืองและเก็บเศษดินและเศษหิน ก่อนที่จะมีการระเบิดในครั้งต่อไป																
- เพียงพอ	6	100.0	14	100.0	21	100.0	16	100.0	15	100.0	3	100.0	21	100.0	96	100.0
- ไม่เพียงพอ	0	0.0	0	0.0	0	0.0	0	0.0	0	0.0	0	0.0	0	0.0	0.0	0.0
2.3 อุทกวิทยาและคุณภาพน้ำ																
2.3.1 ขุดลอกตะกอนดินในคูระบายน้ำ บ่อพักน้ำ และบ่อดักตะกอนของโครงการเป็นประจำหรือหากพบว่าตะกอนมีปริมาณ 1/3 ของบ่อดักตะกอน และบ่อพักน้ำพร้อมทั้งดูแลรักษาให้อยู่ในสภาพดีอยู่เสมอ																
- เพียงพอ	6	100.0	14	100.0	21	100.0	16	100.0	15	100.0	3	100.0	21	100.0	96	100.0
- ไม่เพียงพอ	0	0.0	0	0.0	0	0.0	0	0.0	0	0.0	0	0.0	0	0.0	0.0	0.0
2.3.2 ตะกอนที่ขุดลอกจากบ่อดักตะกอน บ่อพักน้ำ หรือคูระบายน้ำให้นำไปปรับปรุงคันทำนบหรือนำไปปรับถมพื้นที่ผ่านการทำเหมืองเพื่อทำการปลูกต้นไม้ต่อไป																
- เพียงพอ	6	100.0	14	100.0	21	100.0	16	100.0	15	100.0	3	100.0	21	100.0	96	100.0
- ไม่เพียงพอ	0	0.0	0	0.0	0	0.0	0	0.0	0	0.0	0	0.0	0	0.0	0.0	0.0

ตารางที่ 8 ผลการสำรวจความคิดเห็นของประชากรกลุ่มเป้าหมายในรัศมี 1.5-3 กม. จากการสำรวจความคิดเห็น ครั้งที่ 2 (ต่อ)

ข้อมูล	ตำบลบ่อทอง														รวม	
	หมู่ที่ 1 บ้านแสนขัน		หมู่ที่ 2 บ้านแสนขัน		หมู่ที่ 3 บ้านท่าช้าง		หมู่ที่ 9 บ้านบ่อทอง		หมู่ที่ 10 บ้านเนินชัย		หมู่ที่ 11 บ้านถ้ำดิน		หมู่ที่ 12 บ้านแสนขัน			
	n=6	ร้อยละ	n=14	ร้อยละ	n=21	ร้อยละ	n=16	ร้อยละ	n=15	ร้อยละ	n=3	ร้อยละ	n=21	ร้อยละ	n=96	ร้อยละ
2.4 การคมนาคม																
2.4.1 หลีกเลี่ยงการขนส่งแร่ออกจากโครงการในช่วงเวลาที่มีราษฎรใช้ถนนหนาแน่นได้แก่ เวลา 06.30-08.00 น. และ 15.00-17.00 น. ซึ่งเป็นเวลาที่ราษฎรไป-กลับจากที่ทำงานหรือนักเรียนไป-กลับจากโรงเรียน																
- เพียงพอ	6	100.0	14	100.0	21	100.0	16	100.0	15	100.0	3	100.0	21	100.0	96	100.0
- ไม่เพียงพอ	0	0.0	0	0.0	0	0.0	0	0.0	0	0.0	0	0.0	0	0.0	0.0	0.0
2.4.2 การบรรทุกแร่ทุกครั้งจะต้องทำการปิดคลุมผ้าใบให้มิดชิด รวมทั้งจะต้องปิดฝากระบะข้างและท้ายของรถบรรทุกให้เรียบร้อย ทั้งนี้เพื่อป้องกันการตกหล่นของแร่หรือการฟุ้งกระจายของฝุ่นละออง																
- เพียงพอ	6	100.0	14	100.0	21	100.0	16	100.0	15	100.0	3	100.0	21	100.0	96	100.0
- ไม่เพียงพอ	0	0.0	0	0.0	0	0.0	0	0.0	0	0.0	0	0.0	0	0.0	0.0	0.0
2.4.3 รถบรรทุกที่ใช้ในการขนส่งแร่จะต้องมีการตรวจสอบและปรับปรุงกระบะบรรทุกไม่ให้มีรอยรั่วอยู่เสมอเพื่อป้องกันเศษหินตกหล่นบนพื้นถนนสาธารณะ																
- เพียงพอ	6	100.0	14	100.0	21	100.0	16	100.0	15	100.0	3	100.0	21	100.0	96	100.0
- ไม่เพียงพอ	0	0.0	0	0.0	0	0.0	0	0.0	0	0.0	0	0.0	0	0.0	0.0	0.0
2.4.4 ดูแลรักษาสภาพเส้นทางให้อยู่ในสภาพที่ใช้งานได้ดีอยู่เสมอ และในกรณีเกิดชำรุดเสียหายทางโครงการต้องรีบดำเนินการปรับปรุงทันที																
- เพียงพอ	6	100.0	14	100.0	21	100.0	16	100.0	15	100.0	3	100.0	21	100.0	96	100.0
- ไม่เพียงพอ	0	0.0	0	0.0	0	0.0	0	0.0	0	0.0	0	0.0	0	0.0	0.0	0.0
2.5 เศรษฐกิจ-สังคม																
2.5.1 จัดทำแผนประชาสัมพันธ์ข้อมูลข่าวสารของโครงการ โดยแจ้งผ่านไปยังประธานชุมชนในเขตท้องที่ ทั้งนี้รายละเอียดข้อมูลที่ประชาสัมพันธ์ที่สำคัญ ได้แก่ กำหนดการเปิดดำเนินการ ความต้องการบุคลากร ผลประโยชน์ต่อชุมชน ผลกระทบสิ่งแวดล้อมและมาตรการป้องกันและแก้ไขผลกระทบสิ่งแวดล้อม และมาตรการติดตามตรวจสอบคุณภาพสิ่งแวดล้อม																
- เพียงพอ	6	100.0	14	100.0	21	100.0	16	100.0	15	100.0	3	100.0	21	100.0	96	100.0
- ไม่เพียงพอ	0	0.0	0	0.0	0	0.0	0	0.0	0	0.0	0	0.0	0	0.0	0.0	0.0

ตารางที่ 8 ผลการสำรวจความคิดเห็นของประชากรกลุ่มเป้าหมายในรัศมี 1.5-3 กม. จากการสำรวจความคิดเห็น ครั้งที่ 2 (ต่อ)

ข้อมูล	ตำบลบ่อทอง														รวม	
	หมู่ที่ 1 บ้านแสนขัน		หมู่ที่ 2 บ้านแสนขัน		หมู่ที่ 3 บ้านท่าช้าง		หมู่ที่ 9 บ้านบ่อทอง		หมู่ที่ 10 บ้านเนินชัย		หมู่ที่ 11 บ้านถ้ำดิน		หมู่ที่ 12 บ้านแสนขัน			
	n=6	ร้อยละ	n=14	ร้อยละ	n=21	ร้อยละ	n=16	ร้อยละ	n=15	ร้อยละ	n=3	ร้อยละ	n=21	ร้อยละ	n=96	ร้อยละ
2.5.2 สนับสนุนกิจกรรมของชุมชนเพื่อสร้างสัมพันธ์ที่ดีกับราษฎรในชุมชนใกล้เคียง																
- เพียงพอ	6	100.0	14	100.0	21	100.0	16	100.0	15	100.0	3	100.0	21	100.0	96	100.0
- ไม่เพียงพอ	0	0.0	0	0.0	0	0.0	0	0.0	0	0.0	0	0.0	0	0.0	0.0	0.0
2.5.3 พิจารณาจ้างแรงงานในท้องถิ่น																
- เพียงพอ	6	100.0	14	100.0	21	100.0	16	100.0	15	100.0	3	100.0	21	100.0	96	100.0
- ไม่เพียงพอ	0	0.0	0	0.0	0	0.0	0	0.0	0	0.0	0	0.0	0	0.0	0.0	0.0
2.5.4 จัดให้มีกล่องแสดงความคิดเห็นของราษฎรต่อโครงการบริเวณที่ทำการผู้ใหญ่บ้านหมู่ที่ 9 ตำบลบ่อทอง																
- เพียงพอ	6	100.0	14	100.0	21	100.0	16	100.0	15	100.0	3	100.0	21	100.0	96	100.0
- ไม่เพียงพอ	0	0.0	0	0.0	0	0.0	0	0.0	0	0.0	0	0.0	0	0.0	0.0	0.0
2.6 ด้านสาธารณสุข อาชีวอนามัย และความปลอดภัย																
2.6.1 จัดทำป้ายแสดงมาตรการป้องกันและแก้ไขผลกระทบสิ่งแวดล้อมของโครงการไว้ในบริเวณโครงการ																
- เพียงพอ	6	100.0	14	100.0	21	100.0	16	100.0	15	100.0	3	100.0	21	100.0	96	100.0
- ไม่เพียงพอ	0	0.0	0	0.0	0	0.0	0	0.0	0	0.0	0	0.0	0	0.0	0.0	0.0
2.6.2 ให้โครงการเผยแพร่ข้อมูลแก่ชุมชน โรงพยาบาลส่งเสริมสุขภาพตำบลและสำนักงานสาธารณสุขอำเภออย่างน้อยปีละ 2 ครั้ง ประกอบด้วยผลการติดตามตรวจสอบคุณภาพสิ่งแวดล้อม และผลการปฏิบัติตามมาตรการป้องกันและแก้ไขที่อาจจะมีผลกระทบต่อสุขภาพของประชาชน																
- เพียงพอ	6	100.0	14	100.0	21	100.0	16	100.0	15	100.0	3	100.0	21	100.0	96	100.0
- ไม่เพียงพอ	0	0.0	0	0.0	0	0.0	0	0.0	0.0	0.0	0.0	0.0	0	0.0	0.0	0.0

ตารางที่ 8 ผลการสำรวจความคิดเห็นของประชากรกลุ่มเป้าหมายในรัศมี 1.5-3 กม. จากการสำรวจความคิดเห็น ครั้งที่ 2 (ต่อ)

ข้อมูล	ตำบลบ่อทอง														รวม	
	หมู่ที่ 1 บ้านแสนขัน		หมู่ที่ 2 บ้านแสนขัน		หมู่ที่ 3 บ้านท่าช้าง		หมู่ที่ 9 บ้านบ่อทอง		หมู่ที่ 10 บ้านเนินชัย		หมู่ที่ 11 บ้านถ้ำดิน		หมู่ที่ 12 บ้านแสนขัน			
	n=6	ร้อยละ	n=14	ร้อยละ	n=21	ร้อยละ	n=16	ร้อยละ	n=15	ร้อยละ	n=3	ร้อยละ	n=21	ร้อยละ	n=96	ร้อยละ
2.6.3 ให้โครงการประสานกับสถานบริการสาธารณสุขในพื้นที่เป็นประจำอย่างต่อเนื่องเพื่อทราบสถานการณ์ภาวะสุขภาพอนามัยของชุมชนว่ามีผลกระทบจากโครงการหรือไม่																
- เพียงพอ	6	100.0	14	100.0	21	100.0	16	100.0	15	100.0	3	100.0	21	100.0	96	100.0
- ไม่เพียงพอ	0	0.0	0	0.0	0	0.0	0	0.0	0	0.0	0	0.0	0	0.0	0.0	0.0
2.6.4 กำหนดหลักเกณฑ์ด้านความปลอดภัยสำหรับการขนส่งแร่ออกนอกพื้นที่โครงการมาตรการที่สำคัญ ได้แก่ ใช้ผ้าใบปิดคลุมรถบรรทุกแร่ให้มิดชิดทุกครั้งก่อนการขนส่งแร่ออกนอกพื้นที่โครงการ และอบรมพนักงานขับรถบรรทุกแร่ให้ปฏิบัติตามกฎจราจรอย่างเคร่งครัด																
- เพียงพอ	6	100.0	14	100.0	21	100.0	16	100.0	15	100.0	3	100.0	21	100.0	96	100.0
- ไม่เพียงพอ	0	0.0	0	0.0	0	0.0	0	0.0	0	0.0	0	0.0	0	0.0	0.0	0.0
2.7 การติดตามตรวจสอบคุณภาพสิ่งแวดล้อม																
2.7.1 การติดตามตรวจสอบคุณภาพอากาศ																
- เพียงพอ	6	100.0	14	100.0	21	100.0	16	100.0	15	100.0	3	100.0	21	100.0	96	100.0
- ไม่เพียงพอ	0	0.0	0	0.0	0	0.0	0	0.0	0	0.0	0	0.0	0	0.0	0.0	0.0
2.7.2 การติดตามตรวจสอบระดับเสียง																
- เพียงพอ	6	100.0	14	100.0	21	100.0	16	100.0	15	100.0	3	100.0	21	100.0	96	100.0
- ไม่เพียงพอ	0	0.0	0	0.0	0	0.0	0	0.0	0	0.0	0	0.0	0	0.0	0.0	0.0
2.7.3 การติดตามตรวจสอบความสั่นสะเทือน																
- เพียงพอ	6	100.0	14	100.0	21	100.0	16	100.0	15	100.0	3	100.0	21	100.0	96	100.0
- ไม่เพียงพอ	0	0.0	0	0.0	0	0.0	0	0.0	0	0.0	0	0.0	0	0.0	0.0	0.0

ตารางที่ 8 ผลการสำรวจความคิดเห็นของประชากรกลุ่มเป้าหมายในรัศมี 1.5-3 กม. จากการสำรวจความคิดเห็น ครั้งที่ 2 (ต่อ)

ข้อมูล	ตำบลบ่อทอง														รวม	
	หมู่ที่ 1 บ้านแสนขัน		หมู่ที่ 2 บ้านแสนขัน		หมู่ที่ 3 บ้านท่าช้าง		หมู่ที่ 9 บ้านบ่อทอง		หมู่ที่ 10 บ้านเนินชัย		หมู่ที่ 11 บ้านถ้ำดิน		หมู่ที่ 12 บ้านแสนขัน			
	n=6	ร้อยละ	n=14	ร้อยละ	n=21	ร้อยละ	n=16	ร้อยละ	n=15	ร้อยละ	n=3	ร้อยละ	n=21	ร้อยละ	n=96	ร้อยละ
2.7.4 การติดตามตรวจสอบคุณภาพน้ำผิวดิน																
- เพียงพอ	6	100.0	14	100.0	21	100.0	16	100.0	15	100.0	3	100.0	21	100.0	96	100.0
- ไม่เพียงพอ	0	0.0	0	0.0	0	0.0	0	0.0	0	0.0	0	0.0	0	0.0	0.0	0.0
2.7.5 การติดตามตรวจสอบคุณภาพน้ำใต้ดิน																
- เพียงพอ	6	100.0	14	100.0	21	100.0	16	100.0	15	100.0	3	100.0	21	100.0	96	100.0
- ไม่เพียงพอ	0	0.0	0	0.0	0	0.0	0	0.0	0	0.0	0	0.0	0	0.0	0.0	0.0